

Nanna Bak Olesen  
Kastrup Bygade 18  
6510 Gram

Haderslev Kommune  
Teknik og Klima  
Christian X's Vej 39  
6100 Haderslev

[www.haderslev.dk](http://www.haderslev.dk)

Dir. tlf. 61 15 34 64  
[nijd@haderslev.dk](mailto:nijd@haderslev.dk)

7. juni 2022 • Sags nr.: 22/7282 • Sagsbehandler: Nikola Jerosch Dybbroe

## Landzonetilladelse

Haderslev Kommune giver hermed tilladelse til:

- Etablering af en ridebane på ca. 22x60 meter på adressen: KASTRUP BYGADE 18, 6510 Gram, matr.nr. 17a Kastrup, Gram.

Tilladelsen er meddelt med følgende vilkår:

1. Ved etablering og vedligehold af ridebanen må der ikke anvendes materialer, der er registreret som forurenede eller på anden måde kan udgøre en miljøsikro, herunder ved forurening af grundvandet.

Tilladelsen

- forventes offentliggjort den **7. juni 2022**. [Den kan ses på Haderslev Kommunes dialog- og høringsportal](#) - [www.blivhoerhaderslev.dk](http://www.blivhoerhaderslev.dk)
- kan først udnyttes, når der er gået 4 uger fra offentliggørelsen, og såfremt der ikke er klaget over tilladelsen.
- er givet i medfør af planlovens § 35 og på baggrund af ansøgning - modtaget 29. marts 2022, med senere supplerende materiale.
- bortfalder, hvis den ikke er udnyttet inden 5 år efter den er meddelt, jf. planlovens § 56, stk. 2

Vær opmærksom på:

- At en eventuel fremtidig belysning til ridebanen ikke er medtaget i denne landzonetilladelse og vil kræve i givet fald en landzonetilladelse.

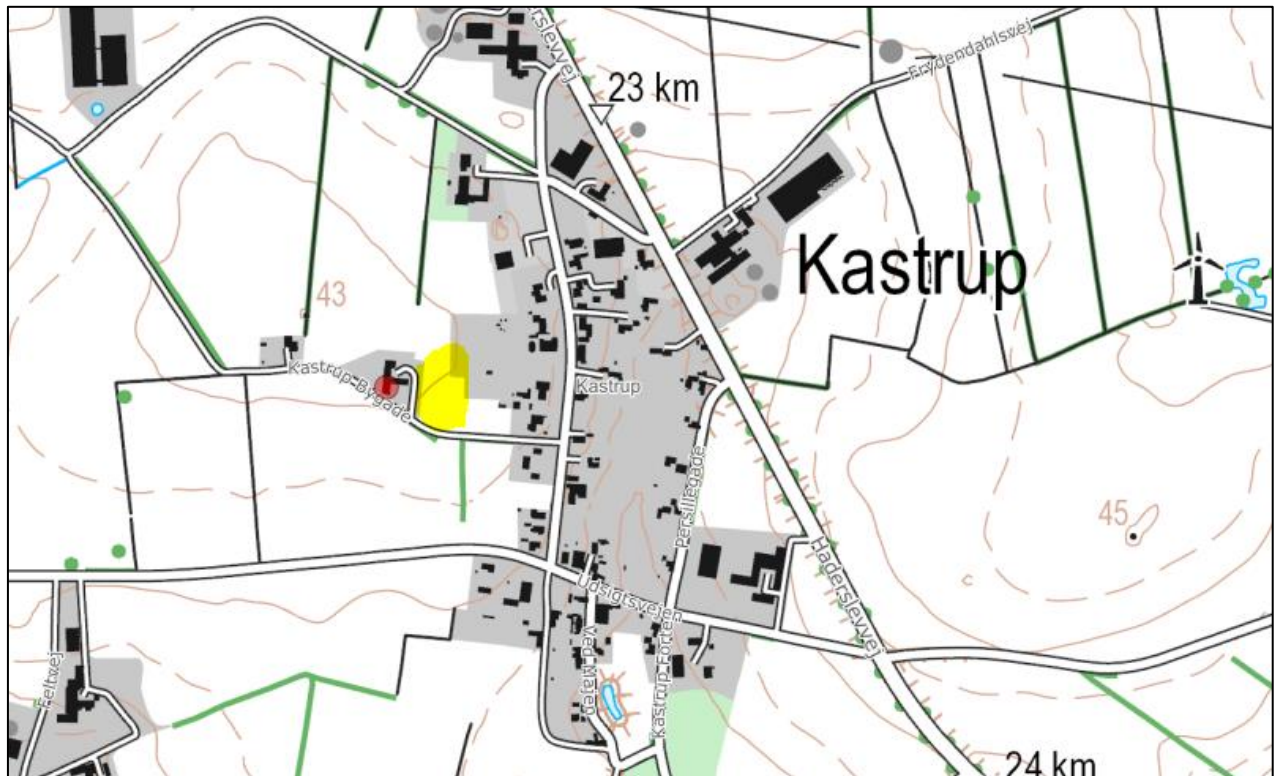
Denne tilladelse indeholder følgende afsnit:

### Indhold

Landzonetilladelse.....	1
1 Redegørelse .....	2
2 Kommunens vurderinger .....	5
3 Klagemulighed og offentliggørelse .....	6
Bilag 1 Gennemgang af berørte kommuneplanretningslinjer m.v.....	7
Bilag 2 Klagevejledning.....	10
Bilag 3 Uddrag af relevant lovgivning .....	11

## 1 Redegørelse

- Der er ansøgt om tilladelse til ændret anvendelse af areal fra græsmark til ridebane på adressen: KASTRUP BYGADE 18, 6510 Gram, matr. nr. 17a Kastrup, Gram.
- Omkring ridebanen ønskes der etableret et fast hegn i træfarve eller hvid.
- Der er ikke ansøgt om belysning.
- Der er tale om et ikke-erhvervsmæssigt hestehold på 3 heste på ejendommen til ansøgningstidspunktet.



Oversigtskort



Luftfoto fra 2021

## 1.1 Ansøgning

Banens størrelse er 22x60

Belægningsmateriale:

15 cm 0-35 bakkegrus (nederst)

12 cm stenmel (øverst)

Materiale lægges oven på græssæt

Der skal være fast hegn omkring ridebanen i træfarve eller hvid

Der er ingen vold omkring ridebanen.

Der ansøges ikke om belysning til ridebanen.

Formål med ændring af arealanvendelsen: For at spare en masse kørsel med hestetrailer mellem hjem og rideskole.

Vi har 3 islænderheste. Den ene står pt. på en rideskole, men kommer hjem om et par uger.

Banen er kun til privat brug og evt. en veninde som kunne komme på besøg.



Fra ansøgningen: Situationsplan - Ridebanen er indtegnet med sort streg

## 1.2 Ejendomsoplysninger

Ejendommen er i BBR/ESR registreret som landbrugsejendom med et grundareal på 26.079 m<sup>2</sup>.

Bygning 1 er registreret med et boligareal på 245 m<sup>2</sup> og et bebygget areal på 245 m<sup>2</sup>.

Øvrige bygninger på ejendommen beskrives her ikke.

## 1.3 Planforhold

### 1.3.1 Lokalplan

- Ejendommen er ikke omfattet af en lokalplan.

### 1.3.2 Kommuneplan 2021

- Kommuneplanramme: Ejendommen er ikke omfattet af en kommuneplanramme
- Kommuneplanretningslinjer, der er relevante for det ansøgte:

- 3.1.1 Særligt værdifulde landbrugsområder
- 3.5.1 De bevaringsværdige landskaber
- 3.5.3 De særligt værdifulde geologiske beskyttelsesområder

Vurdering af det ansøgte i forhold til disse se bilag 1.

## 1.4 Planlovens landzonebestemmelser – hovedformål

Hovedformålet med landzonebestemmelserne er at forhindre spredt bebyggelse i det åbne land og dermed sikre en klar grænse mellem by og land. Samtidig skal planloven bidrage til at udvikle landdistrikterne på et bæredygtigt grundlag med respekt for menneskets livsvilkår, bevarelse af dyre- og planteliv og øget økonomisk velstand.

## 1.5 Øvrige forhold

### 1.5.1 Grund- og drikkevandsinteresser

Det ansøgte er beliggende i et område med særlige drikkevandsinteresser og i nitratfølsomt indvindingsområde. Det er ikke beliggende i et indvindingsopland for et alment vandværk.

I forhold til grundvandsinteresserne vil det ansøgte ikke konflikte, da der hverken udlægges nye erhvervsarealer eller er tale om virksomhedstyper, der sædvanligvis har oplag af, anvender eller frembringer forurenende stoffer eller stofgrupper, der er mobile i forhold til grundvandet.

Det er vurderet, at ridebanens belægning ikke vil kunne forurene jord og grundvand (se pkt. 1.5.2). Der er kun få heste ad gangen, som opholder sig på ridebanen, og ridebaner tæller ikke som produktionsareal, hvorfor det vurderes, at der ikke vil være fare for grundvandet.

### 1.5.2 Ridebanens belægning:

Haderslev Kommune har ingen bemærkninger til anvendelsen af den valgte belægning med bakkegrus og stenmel på ridebanen, idet bakkegrus og stenmel er begge naturlige materialer, og man derfor må forvente, at udlægningen af disse ikke vil kunne forurene jord og grundvand.

### 1.5.3 Fortidsminder

Der er ikke registreret fortidsminder på det ansøgte areal.

Hvis der under arbejdet dukker fortidsminder op, skal arbejdet straks standses og Haderslev Museum skal kontaktes. Efter museumslovens § 25 kan den, der udfører et jordarbejde forud for igangsætningen anmode museet om en udtalelse om, hvorvidt arbejdet indebærer en risiko for ødelæggelse af fortidsminder.



*Kort med fortidsminder – den gule markering viser ridebanens placering*

*Den røde prik viser et fredet fortidsminde (genforeningssten), og den blå prik en ikke-fredet fortidsminde*

*Beskyttede diger er indtegnet med orange streg*

#### 1.5.4 Habitatvurdering

Ejendommen er ikke beliggende i et område, der er omfattet af Habitatbekendtgørelse. Afstanden til nærmeste Natura 2000- område er ca. 2,3 km.

Haderslev Kommune har vurderet, at projektet ikke påvirker Natura 2000-området væsentligt, på grund af projektets omfang og karakter samt afstand til Natura 2000-området

#### 1.5.5 EF-habitatdirektivets bilag IV arter

Det vurderes, at projektets aktiviteter ikke vil medføre væsentlig negativ påvirkning af levesteder og bestande af danske bilag IV arter, idet der ikke sker ændringer i arealanvendelsen, etableres anlæg, eller forekommer udledninger, som kan antages at ville få sandsynlig væsentlig negativ indflydelse, der yderligere vil påvirke de beskyttede arter.

Detaljeret kendskab til de enkelte arters forekomst i området haves dog ikke.

### 1.6 Naboforhold

Der er foretaget naboorientering hos de nærmeste naboer jf. § 35 stk. 4, da ridebaner kan forårsage støj, støv og indbliksgener. Nabobebyggelse mod øst kan blive påvirket i forbindelse med vind fra vestlig retning, som er fremherskende i Danmark.

#### 1.6.1 Bemærkninger fra naboer

Der er ikke indkommet bemærkninger i forbindelse med naboorienteringen.

## 2 Kommunens vurderinger

### 2.1 Krav om landzonetilladelse

Haderslev Kommune vurderer, at det ansøgte kræver landzonetilladelse, idet ejendommen ligger i landzone, og at det ansøgte ikke er omfattet af planlovens § 36 eller 37.

Konkret vurderes, at det ansøgte ikke er omfattet af § 36 stk. 1 pkt. 5, idet ridebanen ikke er en landbrugsmæssig anvendelse.

Haderslev Kommune har vurderet – jf. § 35. stk. 2. – at det ansøgte på grund af sit omfang og placering, ikke er lokalplanpligtigt.

### 2.2 Vurderinger

Haderslev Kommune har ved denne afgørelse lagt vægt på følgende:

Det vurderes, at ridebaner hører naturligt hjemme i landzonen.

Ridebanen ligger i tilknytning til eksisterende gårdbebyggelse og vender mod landsbyen Kastrups beboelsesejendomme. Ridebanen afskærmes desuden af ejendommens bebyggelser mod det åbne land. Det vurderes på denne baggrund, at ridebanen dermed ikke påvirker landskabet væsentligt.

Det vurderes ligeledes, at der ikke vil være væsentlige påvirkninger ift. nabointeresser, da det er et stort levende hegn i skel mod den tætteste nabo, og naboerne ikke er kommet med bemærkninger i forbindelse med naboorienteringen. Selve nabobeboelsesbygninger ligger med afstand til ridebanen.

Kommunens konkrete vurderinger i forhold til kommuneplanens retningslinjer m.v. kan ses i bilag 1.

### 2.3 Konklusion

Ud fra de kendte forudsætninger og under overholdelse af de i denne tilladelse anførte vilkår vurderes det, at det ansøgte ikke vil være i konflikt med:

- planlovens landzonebestemmelser og hovedformål
- relevante retningslinjer i kommuneplanen

- øvrig relevant lovgivning
- hensynet til naboer

### 3 Klagemulighed og offentliggørelse

Haderslev Kommunes afgørelse kan inden 4 uger fra offentliggørelsen (se side 1) påklages til Planklagenævnet, jf. klagevejledning. Klagevejledningen ses i bilag 2.

Rettidig klage efter § 58, stk. 1, nr. 1, har opsættende virkning, medmindre Planklagenævnet bestemmer andet.

[Afgørelsen offentliggøres på Haderslev Kommunes dialog- og høringsportal](http://www.blivhoert.haderslevdk) - [www.blivhoert.haderslevdk](http://www.blivhoert.haderslevdk).

--0--

For spørgsmål kontakt undertegnede på e-mail [nijd@haderslev.dk](mailto:nijd@haderslev.dk) eller telefon 61 15 34 64.

Venlig hilsen

Nikola Jerosch Dybbroe  
Planlægger

Underretning

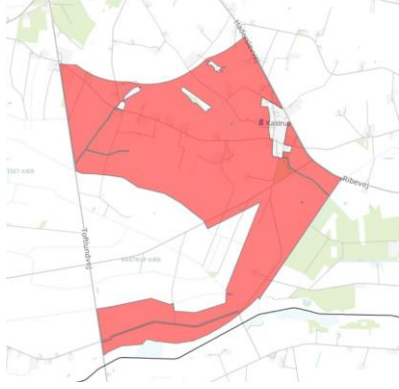
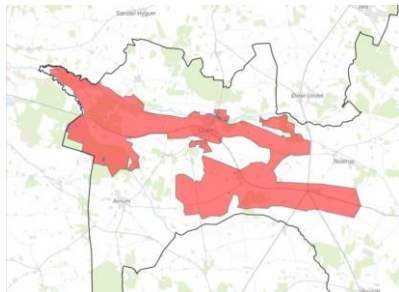
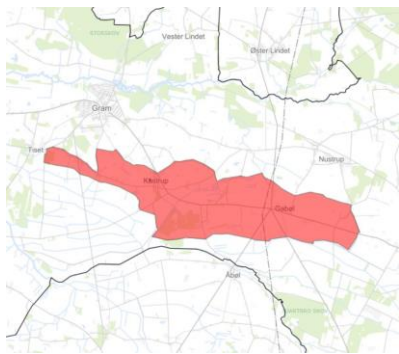
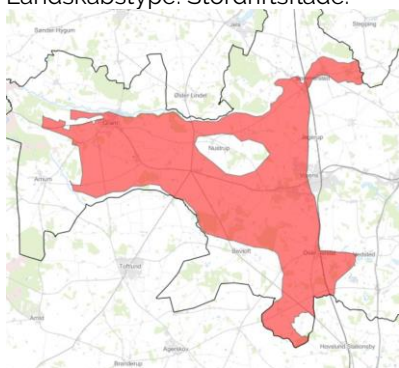
Kopi af afgørelsen til:

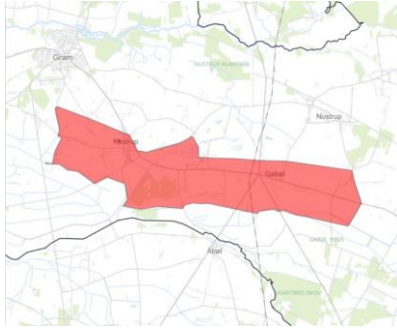
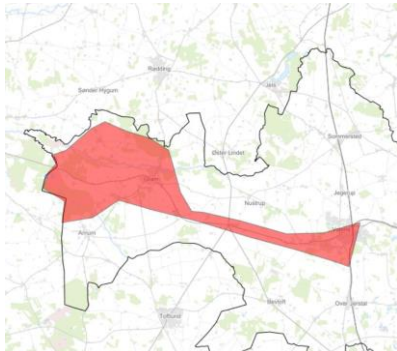
Danmarks Naturfredningsforening  
Dansk Ornitologisk Forening  
Friluftsrådet  
Dansk Fritidsfiskerforbund  
Provas

## Bilag 1 Gennemgang af berørte kommuneplanretningslinjer m.v.

### B1.1 Kommuneplanen

Det ansøgte er berørt af følgende retningslinjer:

Retningslinje	Kort	Vurdering
<p><b>3.1.1</b> Særligt værdifulde landbrugsområder</p> <p>I områder, der er udpeget som særligt værdifulde landbrugsområder, skal landbrugets udviklingsplaner og investeringsinteresser vægtes højt.</p>		<p>Området, som ønskes udnyttet med en ridebane, ligger mellem beboelsesejendomme og selve gårdbebyggelse, og anvendes som græsningsareal til heste.</p> <p>På denne baggrund vurderes det, at der ikke er konflikt med retningslinjen, da der ikke indtages større arealer landbrugsjord.</p>
<p><b>3.2.2</b> Områder, hvor skovrejsning er uønsket</p> <p>Områder, hvor skovrejsning er uønsket, er udpeget på steder, hvor skovrejsning er uforeneligt med andre planlægnings- og beskyttelseshensyn.</p>		<p>Retningslinjen er irrelevant, da det ansøgte ikke er et ønske, som omhandler skovrejsning.</p> <p>Det vurderes derfor, at der ikke er konflikt med retningslinjen.</p>
<p><b>3.5.1</b> De bevaringsværdige landskaber</p> <p>De bevaringsværdige landskaber skal som hovedregel friholdes for byggeri og anlæg.</p> <p>Hvor byggeri og anlæg tillades, skal det ske ved, at placering, skala, orientering, farvevalg og arkitektur tilpasses det konkrete landskab. Hermed sikres, at landskabets karakter, herunder de geologiske, kulturhistoriske, oplevelsesmæssige værdier ikke forringes.</p> <p>Ændringer i beplantning, terræn og arealanvendelse inden for bevaringsværdige landskaber skal så vidt muligt tilpasses landskabets karakter.</p> <p>Større byggerier og anlæg uden for de bevaringsværdige landskaber må ikke forringe de visuelle og oplevelsesmæssige værdier i de bevaringsværdige landskaber.</p> <p>Nye initiativer vil blive vurderet i forhold til landskabspåvirkningen af landskabets karakter, landskabstype og kystorientering. <a href="#">Du finder her et</a></p>	 <p>Landskabstype: Stordriftsflade:</p> 	<p>Området, som ønskes udnyttet med en ridebane, ligger mellem beboelsesejendomme og selve gårdbebyggelse, og anvendes som græsningsareal til heste.</p> <p>Det vil sige, at ridebanen ikke bliver synlig fra det åbne land og dermed ikke påvirker landskabet i området.</p> <p>På denne baggrund vurderes det, at der ikke er konflikt med retningslinjen,</p>

<p><a href="#">link til Landskabskarakteranalyse for Haderslev Kommune.</a></p> <p>Du kan også finde rapporten via <a href="https://kommuneplan2021.haderslev.dk/media/2615/haderslevkommune-landskabsrapport-dec-2021.pdf">https://kommuneplan2021.haderslev.dk/media/2615/haderslevkommune-landskabsrapport-dec-2021.pdf</a></p>		
<p><b>3.5.3</b> De særligt værdifulde geologiske beskyttelsesområder</p> <p>I de særligt værdifulde geologiske beskyttelsesområder må landskabstrækkene og deres indbyrdes overgange og sammenhæng ikke sløres eller ødelægges af gravning, terrænopfyldning, bebyggelse, tekniske anlæg, skovbeplantning eller kystsikring.</p> <p><a href="#">Der er udarbejdet en baggrundsrapport, som fremgår af dette link.</a></p> <p>Du kan også finde rapporten via: <a href="https://kommuneplan2021.haderslev.dk/media/2461/baggrundsredegørelse-geologiske-beskyttelsesomraader.pdf">https://kommuneplan2021.haderslev.dk/media/2461/baggrundsredegørelse-geologiske-beskyttelsesomraader.pdf</a></p>	<p>Bakkeørand og erosionsdale:</p> 	<p>Området, som ønskes udnyttet med en ridebane, ligger mellem beboelsesejendomme og selve gårdbebyggelse, og anvendes som græsningsareal til heste.</p> <p>Det vil sige, at ridebanen ikke bliver synlig fra det åbne land og dermed ikke har en væsentlig påvirkning af landskabstrækkene i området.</p> <p>På denne baggrund vurderes det, at der ikke er konflikt med retningslinjen,</p>
<p><b>4.1.4</b> Turismeområder</p> <p>For turismeområder i Haderslev Kommune gælder at fremtidig udvikling og placering af turismedefaciliteter skal tage sit udgangspunkt i Haderslev Kommunes oplevelsesstrategi og dermed i en eller flere af de udpegede temaområder.</p> <p>I kystnærhedszonen kan etablering af ferie- og fritidsanlæg eller udvidelser, der kan sidestilles med nyanlæg, alene ske i turismeområderne.</p> <p>For ferie- og fritidsanlæg i kystnærhedszonen gælder endvidere, at etablering skal ske i forbindelse med eksisterende bysamfund eller større ferie- og fritidsbebyggelser.</p>		<p>Retningslinjen er irrelevant, da det ansøgte ikke er et anlæg, som er relateret til turisme.</p> <p>Det vurderes derfor, at der ikke er konflikt med retningslinjen.</p>



### 5.3.2 Skrydstrup Flyvestation

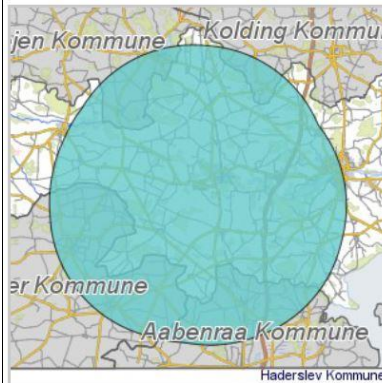
Flyvestation Skrydstrup skal sikres arealmæssig mulighed for, at gældende sikkerhedsmæssige krav kan opfyldes.

Ved planlægning for arealudvidelser med et større antal starter og landinger eller ændringer i maskintyper, skal der tages de nødvendige hensyn med henblik på at forebygge miljøkonflikter i forhold til tilgrænsende arealanvendelser

Inden for en afstand af 13 km fra Flyvestation Skrydstrup bør der af hensyn til flyvesikkerheden ikke etableres anlæg, som tiltrækker fugle, således at der er risiko for, at fuglene overflyver flyvepladsen på vej mellem anlæg, der tiltrækker fugle, og eventuelle yngle- og rasteplasser. (Forsvarsministeriets Ejendomsstyrelse skal altid høres).

I det område der anvendes til radarindflyvning i 500 fod, skal tekniske anlæg (husstandsvindmøller, radiomaster m.v.) med en maksimalhøjde over havet på 500 fod – svarende til 152 m over havet (DVR) forelægges FES.

Indflyvningsplaner og servitutbelagte områder omkring flyvepladserne Skrydstrup og Skovbølling og visse lufthavnsanlæg skal respekteres. Relevant styrelse skal høres ved anlægsprojekter med en højde over 25 m inden for indflyvningsplanerne samt ved projekter nær luftfartsanlæg.



Retningslinjen er irrelevant, da det ansøgte ikke er et anlæg, som tiltrækker fugle.

Det vurderes derfor, at der ikke er konflikt med retningslinjen.

## Bilag 2 Klagevejledning

### Lov om planlægning

Afgørelser truffet i henhold til § 35, stk. 1 i lov om planlægning, (jf. lovbekendtgørelse nr. 1157 af 01.07.2020 med senere ændringer) kan påklages til Planklagenævnet, jf. § 58, stk. 1 nr. 1.

Klageberettigede efter § 58 er miljøministeren og i øvrigt enhver med retlig interesse i sagens udfald, jf. § 59, stk. 1. Klageberettigede er endvidere jf. § 59, stk. 2, landsdækkende foreninger og organisationer, der som hovedformål har beskyttelsen af natur og miljø eller varetagelsen af væsentlige brugerinteresser inden for arealanvendelsen, på betingelse af:

- at foreningen eller organisationen har vedtægter eller love, som dokumenterer dens formål, og
- at foreningen eller organisationen repræsenterer mindst 100 medlemmer.

[Du klager via Klageportalen, som du finder et link til her: www.naevneneshus.dk.](http://www.naevneneshus.dk)

Du logger på ligesom du plejer. Typisk med MitID/Nem-ID. Klagen sendes gennem Klageportalen til den myndighed, der har truffet afgørelsen.

En klage skal være indgivet inden 4 uger efter at afgørelsen er meddelt. Er afgørelsen offentligt bekendtgjort, regnes klagefristen dog altid fra bekendtgørelsen. I tilfælde, hvor en afgørelse træffes indirekte og således ikke meddeles eller offentliggøres, regnes fristen fra det tidspunkt, hvor klageren har fået kendskab til afgørelsen. Hvis klagefristen udløber på en lørdag eller en helligdag, forlænges fristen til den følgende hverdag. Dette følger af bekendtgørelse nr. 130 af 28. januar 2017 §2 om udnyttelse af tilladelser, frist for indgivelse af klage, mv.

En klage er indgivet, når den er tilgængelig for myndigheden i Klageportalen. Når du klager, skal du betale et gebyr på 900 kr. (privatperson) eller 1800 kr. (for virksomheder og organisationer). Du betaler gebyret med betalingskort i Klageportalen. Et indbetalt gebyr tilbagebetales, hvis klageren får helt eller delvis medhold i klagen, eller klagen afvises som følge af overskredet klagefrist, manglende klageberettigelse eller fordi klagen ikke er omfattet af Planklagenævnets kompetence.

Planklagenævnet skal som udgangspunkt afvise en klage, der kommer uden om Klageportalen, hvis der ikke er særlige grunde til det. Planklagenævnet afviser din klage, hvis du sender den uden om klageportalen, medmindre du forinden er blevet fritaget for brug af klageportalen. Hvis du ønsker at blive fritaget for at bruge klageportalen, skal du sende en begrundet anmodning til Planklagenævnet. Nævnet afgør herefter, om du kan fritages for at bruge klageportalen. [Se betingelser for at blive fritaget her.](#)

Hvis du ønsker at blive fritaget for at bruge klageportalen, skal du sende en begrundet anmodning til den myndighed, der har truffet afgørelse i sagen. Myndigheden videresender herefter anmodningen til Planklagenævnet, som træffer afgørelse om, hvorvidt din anmodning kan imødekommes.

Planklagenævnets afgørelser kan ikke påklages til anden administrativ myndighed.

Hvis du ønsker kommunens eller klagemyndighedens afgørelse prøvet ved domstolene, skal du anlægge sag inden 6 måneder efter, at afgørelsen er meddelt. For afgørelser, der er offentligt bekendtgjort, regnes søgsmålsfristen fra bekendtgørelsen, jf. § 62 i Lov om planlægning.

[Der henvises i øvrigt til Planklagenævnet hjemmeside https://naevneneshus.dk/](https://naevneneshus.dk/)

## Bilag 3 Uddrag af relevant lovgivning

### **Planloven - Lov om planlægning, jf. lovbekendtgørelse nr. 1157 af 01.07.2020 med senere rettelsler.**

- § 1 Loven skal sikre en sammenhængende planlægning, der forener de samfundsmæssige interesser i arealanvendelsen, medvirker til at værne om landets natur og miljø og skaber gode rammer for vækst og udvikling i hele landet, så samfundsudviklingen kan ske på et bæredygtigt grundlag med respekt for menneskets livsvilkår, bevarelse af dyre- og planteliv og øget økonomisk velstand.
- Stk. 2. Loven tilsigter særlig,
- 1) at der ud fra en planmæssig og samfundsmæssig helhedsvurdering sker en hensigtsmæssig udvikling i hele landet og i de enkelte kommuner og lokalsamfund,
  - 2) at der skabes og bevares værdifulde bebyggelser, bymiljøer og landskaber,
  - 3) at skabe gode rammer for erhvervsudvikling og vækst,
  - 4) at de åbne kyster fortsat skal udgøre en væsentlig naturværdi og landskabelig værdi,
  - 5) at biodiversiteten understøttes, og at forurening af luft, vand og jord samt støjulempere forebygges,
  - 6) at offentligheden i videst muligt omfang inddrages i planlægningsarbejdet, og
  - 7) at alsidighed i boligsammensætningen fremmes gennem mulighed for planlægning for almene boliger i byerne.
- § 35 I landzoner må der ikke uden tilladelse fra kommunalbestyrelsen foretages udstykning, opføres ny bebyggelse eller ske ændring i anvendelsen af bestående bebyggelse og ubebyggede arealer, jf. dog §§ 5 u og 36-38.
- Stk. 2. Tilladelse efter stk. 1 til udstykning, bebyggelse eller ændret anvendelse, som er omfattet af reglen om lokalplanpligt i § 13, stk. 2, kan først meddeles, når de fornødne bestemmelser i kommuneplanen er endeligt vedtaget og den fornødne lokalplan er offentligt bekendtgjort.
- Stk. 3. For arealer i kystnærhedszonen uden for udviklingsområder, jf. § 5 a, må tilladelse efter stk. 1 kun meddeles, hvis det ansøgte har helt underordnet betydning i forhold til de nationale planlægningsinteresser i kystområderne, jf. dog §§ 4 a og 5.
- Stk. 4. Tilladelser efter stk. 1 kan først meddeles, når der er forløbet 2 uger efter, at kommunalbestyrelsen har givet skriftlig orientering om ansøgningen til naboerne til den omhandlede ejendom.
- Stk. 5. Bestemmelsen i stk. 4 gælder ikke, hvis det ansøgte efter kommunalbestyrelsens skøn, er af underordnet betydning for naboerne.
- Stk. 6. Ansøgeren skal have skriftlig meddelelse om afgørelser efter stk. 1.
- Stk. 7. En afgørelse efter stk. 1 skal indeholde oplysning om kredsen af klageberettigede efter § 59 og om regler for indgivelse og behandling af klage.
- Stk. 8. Tilladelser efter stk. 1 skal offentliggøres. Offentliggørelse kan ske udelukkende digitalt. Offentliggørelse kan dog undlades, hvis tilladelsen er i overensstemmelse med en offentligt bekendtgjort lokalplan.
- Stk. 9. Offentliggørelsen af en tilladelse efter stk. 1 skal indeholde oplysning om kredsen af klageberettigede efter § 59 og om regler for indgivelse og behandling af klage.
- Stk. 10. Kommunalbestyrelsen kan meddele tilladelse efter stk. 1 til etablering af flere boligenheder i eksisterende bygninger i landzone, som er egnede hertil. Det er en forudsætning, at boligenhederne indrettes uden væsentlig om- eller tilbygning. De nye boligenheder er ikke omfattet af retten til at udvide til 500 m<sup>2</sup> efter § 36, stk. 1, nr. 10, og kan ikke overgå til anvendelse til fritidsboliger efter § 36, stk. 1, nr. 11.
- § 36 Tilladelse efter § 35, stk. 1, kræves ikke til:
- 1) Udstykning efter § 10, stk. 1 og 3, i lov om landbrugsejendomme, til samdrift med en bestående landbrugsejendom.
  - 2) Udstykning af en skovejendom efter § 6, stk. 1, nr. 6 og 7, i lov om landbrugsejendomme.
  - 3) Byggeri, der er erhvervmæssigt nødvendigt for driften af den pågældende landbrugsejendom, landbrugsbedrift, bortset fra husdyranlæg, eller skovbrugsejendom eller for udøvelse af fiskerierhvervet, jf. dog stk. 2.
  - 4) Mindre byggeri, der er erhvervmæssigt nødvendigt for driften af eksisterende dambrug på en landbrugsejendom.
  - 5) Ibrugtagen af bebyggelse eller arealer til landbrug eller skovbrug eller til brug for udøvelse af fiskerierhvervet.
  - 6) Udstykning, byggeri eller ændret anvendelse i det omfang, dette er påbudt i en afgørelse efter §§ 19 d-19 f eller bestemt i en fredning efter lov om naturbeskyttelse eller udtrykkeligt er tilladt i en lokalplan, der er tilvejebragt efter reglerne i denne lov.
  - 7) Indvinding af råstoffer i jorden.

- 8) Opførelse af garager, carporte, udhuse, drivhuse og lignende bygninger på højst 50 m<sup>2</sup>, når disse opføres i tilknytning til enfamiliehuse eller sommerhuse og byggeriet ikke medfører oprettelse af en ny bolig.
  - 9) Byggeri, der i bygningsreglement er fritaget for krav om byggetilladelse, og som etableres til brug for offentlige trafik-, forsynings- eller varslingsanlæg eller radio- og tv-modtagelse.
  - 10) Til- og ombygning af helårshus, hvorved husets samlede bruttoetageareal ikke overstiger 500 m<sup>2</sup>, jf. dog stk. 7.
  - 11) Helårsboligs overgang til anvendelse som fritidsbolig.
  - 12) Genoptagelse af helårsbeboelse af boliger, som midlertidigt har været anvendt til fritidsformål i henhold til en tilladelse i medfør af § 41 a eller et af kommunalbestyrelsen meddelt samtykke i medfør af lov om midlertidig regulering af boligforholdene.
  - 13) Udstykning, der foretages på grundlag af en erhvervelse efter lov om jordfordeling og offentligt køb og salg af fast ejendom til jordbrugsmæssige formål m.m. (jordfordelingsloven) til et regionalt jordkøbsnævns formål.
  - 14) Opførelse eller indretning i eksisterende bebyggelse af en bolig på en landbrugsejendom, hvis areal overstiger 30 ha, når den nye bolig skal benyttes i forbindelse med et generationsskifte eller til en medhjælper.
  - 15) Tilbygning med indtil 500 m<sup>2</sup> på en ejendom, jf. stk. 4 og § 37, stk. 1, til udvidelse af en mindre erhvervsvirksomhed i det åbne land, som lovligt er etableret i en tidligere landbrugsbygning.
  - 16) Tilbygning til en mindre butik i landzone, der er etableret i en overflødiggjort bygning, når butikkens samlede bruttoetageareal efter udvidelsen ikke overstiger 250 m<sup>2</sup>, jf. stk. 5.
  - 17) Panelantener til mobilkommunikation med tilhørende radiomoduler og transmissionslinks i neutrale farver, som opsættes på eksisterende master, der anvendes til offentlig mobilkommunikation, siloer eller høje skorstene, når bebyggelsens højde ikke dermed forøges.
  - 18) En pensionists personlige ret til at benytte en fritidsbolig, herunder en lokalplanlagt fritidsbolig, til helårsbeboelse, når pensionisten har ejet ejendommen i 1 år, jf. dog stk. 8-11.
  - 19) Tekniskabe i neutrale farver med en grundplan på maksimalt 2 m<sup>2</sup> og en højde på maksimalt 2,5 m til brug for de antenner, der er nævnt i nr. 17 og som opsættes på eller umiddelbart ved masten, siloen eller skorstenen.
  - 20) Tilbygning med indtil 500 m<sup>2</sup> på en ejendom til udvidelse af en erhvervsvirksomhed i landzone, som lovligt er etableret i en overflødiggjort bygning, jf. dog stk. 5 og § 37, stk. 2.
- Stk. 2. Der kræves dog tilladelse efter § 35, stk. 1, for så vidt angår beliggenheden og udformningen af bygninger som omhandlet i stk. 1, nr. 3 og 14, der opføres uden tilknytning til ejendommens hidtidige bebyggelsesarealer. Nye beboelsesbygninger omfattet af stk. 1, nr. 3, kan etableres op til 50 m væk fra eksisterende bebyggelse. Det skal dog ske ud fra kommunalbestyrelsens konkrete vurdering, således at afstanden har en passende proportionalitet med bebyggelsernes størrelse. For så vidt angår gyllebeholdere, skal der meddeles tilladelse til en af hensyn til markdriften ønsket placering, medmindre væsentlige hensyn til landskab, natur og miljø samt naboer afgørende taler imod placeringen. En tilladelse skal være betinget af, at gyllebeholderen afskærms med beplantning, og at gyllebeholderen skal fjernes, når den ikke længere er nødvendig for driften.
- Stk. 3. Der kan kun i særlige tilfælde meddeles tilladelse efter § 35, stk. 1, til frastykning af en bolig, der er opført på en landbrugsejendom i henhold til bestemmelsen i stk. 1, nr. 14.
- Stk. 4. Bestemmelserne i stk. 1, nr. 14 og 15, gælder ikke inden for klitfrednings- og strandbeskyttelseslinjen efter naturbeskyttelsesloven.
- Stk. 5. Bestemmelserne i stk. 1, nr. 16 og 20, gælder ikke inden for klitfrednings- og strandbeskyttelseslinjen efter naturbeskyttelsesloven og i kystnærhedszonen uden for udviklingsområder.
- Stk. 6. Stk. 1 finder ikke anvendelse på campinghytter.
- Stk. 12. Bestemmelsen i stk. 1, nr. 18, gælder ikke inden for støjkonsekvensområder omkring lufthavne reguleret efter denne lov, sikkerhedszoner omkring risikovirksomheder og forsvarets øvelsespladser og skyde- og øvelsестerræner. Hvis kommunalbestyrelsen meddeler en pensionist en personlig tilladelse efter § 35, stk. 1, til at benytte en fritidsbolig til helårsbeboelse inden for områderne nævnt i 1. pkt., kan fastsatte vilkår for virksomheder i regler eller afgørelser efter miljøbeskyttelsesloven ikke skærpes som følge af denne benyttelse af boligen.
- § 37. Bygninger, der ikke længere er nødvendige for driften af en landbrugsejendom, kan uden tilladelse efter § 35, stk. 1, tages i brug til håndværks- og industrivirksomhed, mindre butikker, liberale erhverv, forenings- og fritidsformål og en bolig, jf. dog stk. 4 og 6, samt lager- og kontorformål m.v. på betingelse af:
- 1) at virksomheden eller boligen etableres i bestående bygninger, der ikke om- eller tilbygges i væsentligt omfang,

- 2) at bygningerne ikke er opført inden for de seneste 5 år, og
- 3) at byggeriet ikke er opført uden landzonetilladelse i henhold til § 36, stk. 1, nr. 3, som erhvervsmæssigt nødvendigt for en bedrift.
- Stk. 2. Andre overflødiggjorte bygninger end de i stk. 1 nævnte kan uden tilladelse efter § 35, stk. 1, tages i brug til håndværks- og industrivirksomhed, mindre butikker, liberale erhverv, forenings- og fritidsformål og en bolig, jf. dog stk. 4 og 6, samt lager- og kontorformål m.v., hvis
- 1) virksomheden eller boligen etableres i bestående bygninger, der ikke om- eller tilbygges i væsentligt omfang,
  - 2) bygningen ikke er opført inden for de seneste 5 år og
  - 3) bygningen ikke er beliggende inden for klitfrednings- og strandbeskyttelseslinjen eller i kystnærhedszonen uden for udviklingsområder.
- Stk. 3. I tilknytning til de bygninger, der er nævnt i stk. 1, kan der endvidere etableres et mindre ikke skæmmende oplag efter kommunalbestyrelsens nærmere bestemmelse.
- Stk. 4. Er der flere tidligere bygninger på en ejendom, kan der kun etableres en bolig efter stk. 1 og 2 i én af disse bygninger.
- Stk. 5. Der kan ikke efter stk. 1 og 2 indrettes mindre butikker og en bolig i overflødiggjorte bygninger, der er beliggende inden for klitfrednings- og strandbeskyttelseslinjen.
- Stk. 6. Der kræves dog tilladelse efter § 35, stk. 1, til ændret anvendelse af bygninger som omhandlet i stk. 1 og 2 i følgende områder:
- 1) Statsligt og kommunalt udpegede støjkonsekvensområder omkring flyvepladser godkendt efter luftfartslovens § 55, lægehelikopterflyvepladser, militære flyvepladser, forsvarets skydebaner, forsvarets øvelsespladser og skyde- og øvelsesterræner og vindmøller og
  - 2) de af kommunalbestyrelsen udpegede konsekvensområder omkring tekniske anlæg, vindmøller og støjende fritidsanlæg m.v., jf. § 11 a, stk. 1, nr. 29.
- § 38 Anvendelse af bygninger til den virksomhed, der er nævnt i § 37, må kun ske efter forudgående anmeldelse til kommunalbestyrelsen. Kommunalbestyrelsen skal påse, om betingelserne efter § 37 er opfyldt. Såfremt kommunalbestyrelsen ikke har gjort indsigelse inden 2 uger fra den dag, anmeldelsen er modtaget, kan bygningerne tages i brug.
- Stk. 2. Opførelse af byggeri i henhold til § 36, stk. 1, nr. 3 og 4, må kun ske efter forudgående anmeldelse til kommunalbestyrelsen. Kommunalbestyrelsen skal påse, om betingelserne efter § 36, stk. 1, nr. 3, er opfyldt, og vurdere, om byggeriet opføres som erhvervsmæssigt nødvendigt for den pågældende ejendoms drift eller for den landbrugsbedrift, som består af den pågældende ejendom og andre ejendomme og arealer. Har kommunalbestyrelsen ikke gjort indsigelse inden 2 uger fra den dag, anmeldelsen er modtaget, kan byggeriet opføres.
- § 56
- Stk. 2. En tilladelse efter § 35, stk. 1, bortfalder, medmindre andet udtrykkeligt fremgår af tilladelsen, hvis den ikke er udnyttet, inden 5 år efter at den er meddelt, eller ikke har været udnyttet i 5 på hinanden følgende år, jf. dog § 4 a, stk. 8, og § 5, stk. 3.
- Stk. 3. Kommunalbestyrelsen kan i tilladelser efter § 35, stk. 1, fastsætte en længere frist end 5 år, dog maksimalt 10 år, til genopførelse af en bolig, såfremt der samtidig stilles krav om nedrivning af den hidtidige bolig.
- § 58 Til Planklagenævnet kan påklages:
- 1) Kommunalbestyrelsens afgørelser efter § 35, stk. 1, jf. dog § 4 a, stk. 4, og § 5, stk. 4.

**Databeskyttelsesloven - Rettigheder efter Lov om behandling af personoplysninger (lov nr. 502 af 23. maj 2018 med senere ændringer) - også kaldet Databeskyttelsesloven**

*Databeskyttelsesloven* giver borgere nogle rettigheder i forhold til de oplysninger, Haderslev Kommune indsamler om dig og din ejendom, og som kommunen behandler på edb eller i manuelle registre.

*Indsamling og registrering af oplysninger*

Kommunen har ret til at indhente oplysninger i forbindelse med de sager, som skal behandles af kommunen.

I kommunens sagsdokumentsystem registreres oplysninger, som omfatter adresse, matr.nr. og sagsindhold, herunder sagsparter.

*Videregivelse af oplysninger*

De oplysninger, kommunen indsamler, kan blive udvekslet mellem region, nabokommuner og styrelser i det omfang, data skal anvendes ved flere myndigheders administration efter Planloven.

Ved aktindsigt kan der blive udleveret oplysninger fra registeret.

Oplysninger kan også videregives til statistiske eller forsikringsmæssige formål.

Oplysningerne kan, eller er, eller vil blive gjort offentlig tilgængelige på Haderslev Kommunes hjemmeside og Planinfo.dk.

*Indsigt i oplysninger*

Borgere kan henvende sig til kommunen og få oplyst, om Haderslev Kommune behandler oplysninger om dem og i så fald, hvilke oplysninger der anvendes, hvad formålet er, hvor oplysningerne stammer fra, og hvem der modtager oplysningerne.

*Ret til at gøre indsigelse over for behandling af oplysninger*

Hvis man opdager, at der er fejl i de oplysninger, kommunen behandler, eller hvis oplysningerne er vildledende, kan man gøre opmærksom på det. Haderslev Kommune kan så rette oplysningerne.

*Klage over Haderslev Kommunes behandling af oplysninger*

Hvis man mener, at kommunen ikke har tilgodeset ens rettigheder efter Persondataloven, eller hvis man i øvrigt vil vide mere om rettigheder efter loven, kan henvendelse ske til Haderslev Kommune, Christian X's Gade 39, 6100 Haderslev, tlf. 74 34 34 34.

Klager over kommunens behandling af oplysninger om ejendomme skal ske til Datatilsynet, Borgergade 28, 5., 1300 København K.