

Claus Deneken
Knavvej 50
6100 Haderslev

Haderslev Kommune
Teknik og Klima
Christian X's Vej 39
6100 Haderslev

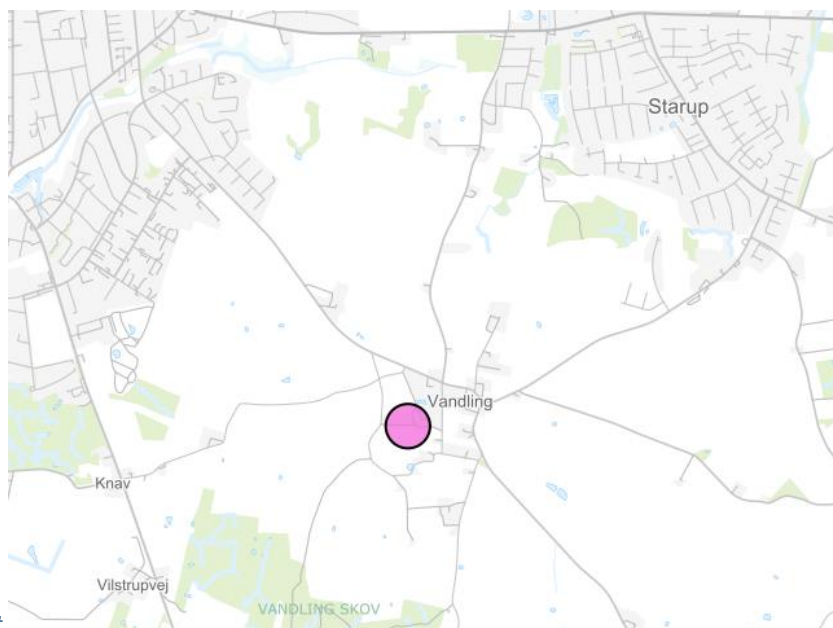
www.haderslev.dk

Dir. tlf. 21518296
ncc@haderslev.dk

1. august 2024 • Sagsident: 24/14156 • Sagsbehandler: Nur Ceren Cakmak

VVM-screeningsafgørelse for, udvidelse af eksisterende plads for bygge og anlægsaffald, på matr.nr. 2, Vandling, Starup

Haderslev Kommune har den 7. juni 2024 modtaget VVM-ansøgning for udvidelse af eksisterende plads for bygge og anlægsaffald på matr.nr. 2, Vandling, Starup beliggende Knavvej 50, 6100 Haderslev.



Oversigtskort

Afgørelse

Projektet vurderes ikke at være omfattet af krav om miljøkonsekvensvurdering og tilladelse, jf. Miljøvurderingslovens¹ § 21.

Haderslev Kommunes afgørelse er foretaget på baggrund af ansøgers oplysninger om projektet samt en høring af parter og berørte myndigheder.

¹ Lovbekendtgørelse nr. 4 af 3. januar 2023 om miljøvurdering af planer og programmer og af konkrete projekter (VVM).

Afgørelsen om, at projektet ikke skal miljøkonsekvensvurderes, begrundes med, at projektet efter en vurdering af kriterierne i lovens bilag 6 ikke antages at kunne påvirke miljøet væsentligt, herunder ikke i væsentligt omfang at kunne medføre forurening, støjgener, eller påvirke landskabelige, kulturhistoriske og naturmæssige værdier.

Haderslev Kommune har ved afgørelsen lagt særlig vægt på:

- At projektet ikke påvirker særlige drikkevand interesseområde
- At projektet ikke påvirker nærliggende §3-område

Hvis projektet fremadrettet ændres eller udvides, er bygherre forpligtet til at anmelde den påtænkte ændring jf. lovens § 18, med henblik på at få afgjort om ændringen udløser krav om miljøkonsekvensvurdering.

Bortfald af afgørelse

I henhold til § 39 i miljøvurderingsloven bortfalder afgørelsen, hvis den ikke er udnyttet inden 3 år efter at den er meddelt, eller ikke har været udnyttet i 3 på hinanden følgende år.

Forhold til anden lovgivning

VVM-screeningsafgørelsen er ikke en tilladelse, men alene en afgørelse om, at projektet ikke er VVM-pligtigt. Afgørelsen erstatter således ikke nødvendige tilladelser efter anden lovgivning.

Høring af naboer og parter

Ejerne af matriklerne som støder op til den ansøgte projektet, er blevet hørt:

<u>Matrikel</u>	<u>Ejerlav</u>
10, 1318	Vandling, Starup
1, 1286	Vandling, Starup
496	Vandling, Starup

Indkomne bemærkninger:

Fra Johan Pedersen Raun, Vandlingvej 128, 6100 Haderslev, ejer af matrikler 10 og 1318, Vandling, Starup d. 22.07.2023. Han haft et møde med Haderslev Kommune i forhold til projektet og stemmede hans bemærkning. Han også bagefter sent en e-mail med hans bemærkninger. Han skriver:

- a. "På mit tilgrænsende areal matr.nr. 1318 er der et vandhul, som vist på høringsskrivelsen side 9, som modtager betydelige mængder vand fra den tilstødende eng matr.nr. 1293 tilhørende Claus Deneken. Fra nævnte vandhul er der afløb til dræn, som videreføres tværs ind over det areal, som ønskes anvendt til omhandlede oplag af byggeaffald. Dette dræn er af ældre dato og skulle der ske et nedbrud af drænledningen vil der kunne forudses store problemer med retablering, når der ligger "bjerge" af jord/sand hen over drænledningen. Jeg gør opmærksom på, at det som nævnt er betydelige mængder vand der kommer fra den nævnte eng, hvilket vil betyde oversvømmelse på min mark i tilfælde af nedbrud af drænledningen."

- Haderslev Kommunes svar til bemærkning a: Kommunen har intet præcist kendskab til tilstedeværelse og placering af drænen i området. Drænen på ejendommen betragtes som private vandløb og er omfattet af vandløbsloven ([Vandløbsloven \(retsinformation.dk\)](http://Vandlobsloven(retsinformation.dk))). Ifølge vandløbslovens § 35 skal private vandløb/drænen vedligeholdes af den enkelte grundejer. Drænen skal vedligeholdes, så vandføringsevnen ikke ændres jf. vandløbslovens § 27.

Hvis der sker skade på drænen som følge af de planlagte aktiviteter, er det således – fortsat – ejeren (Claus Deneken), som har ansvar for at udbedre disse. Dvs. reparere eller udskifte beskadigede rør. Hvis en grundejer lider et økonomisk tab pga. mangelfuld vedligeholdelse af drænen hos naboen, kan han rejse et erstatningskrav.

Eventuel vedligeholdelse og udskiftning af drænen bliver – alt andet lige – besværliggjort hvis der placeres mere jord ovenpå. Men det er ejeres eget ansvar, og vi kan ikke med vandløbsloven forhindre terrænregulering ovenpå drænen.

Hvis drænen er gamle og i dårlig stand, anbefales det at udskifte til nye rør. Men det er ejeres eget ansvar og beslutning. I forhold til terrænregulering skal man i øvrigt altid være opmærksom på vandløbsloven § 6:

§ 6. Ingen må uden vandløbsmyndighedens tilladelse ændre vands naturlige afløb til anden ejendom eller hindre det naturlige afløb af vand fra højere liggende ejendomme.

Stk. 2. Ingen må uden vandløbsmyndighedens tilladelse bortlede vandet fra vandløb, forandre vandstanden i vandløb eller hindre vandets frie løb.

Stk. 3. Ingen må foretage beplantning så nær rørlagte strækninger af vandløb, at der kan være fare for, at rørledninger beskadiges eller tilstoppes.

- b. "Ligeledes skal jeg henstille til, at Havegårdsvej fra Vandlingvej til Raurshered ikke benyttes til transport af omhandlede bygge- og anlægsaffald. Vejen er en gammel privat grusvej (forhenværende jernbanestrækning), hvilket vil betyde store støj- og støvgener, samt tillige hurtig ødelæggelse af vejen af de store traktorer og andet transportmateriel. I den forbindelse kan jeg oplyse, at jeg tæt på vejen har en udlejningsejendom beliggende, som er udlejet til personer, som har behov for rolige omgivelser."
- Haderslev Kommunes vurdering til bemærkning b: Tilkørsel til Knavevej 50 med transport af bygge- og anlægsaffald, skal ske uden anvendelse af Havegårdsvej (vejen mellem Vandlingvej og Raurshered). Dette er af hensyn til naboerne og vejens tilstand i det, den forhøjede tunge trafik vil medføre gener. Raurshered er en grusvej som generer støj samt støv, hvilket man som nabo vil opleve, bliver markant ændret, hvis denne vej benyttes som adgangsvej.

Vejens almene tilstand vil over længere tid ikke kunne holde til den tunge kørsel, og vil derfor kræve mere vedligeholdelse som ikke er ønsket.

Ved tilkørsel via Vandlingvej – Knavevej og dertil Raurshered til Knavevej 50, har Trafik ingen bemærkninger til og henstiller til at denne vej benyttes.

- c. "Med hensyn til det arbejdsområde der er beliggende øst for bygningerne til matr.nr. 2. har jeg fået oplyst, at der tidvis forekommer betydelige støjgener, hvilket der bør tages hensyn til ved eksempelvis etablering af en evt. støjvold."
- Haderslev Kommunes svar til bemærkning c: Den østlige del af projektområdet vil blive brugt midlertidigt i et halvt år til opbevaring af rent sand og grus. Isoleret set vurderes det, at aktiviteten ved sand- og grusoplaget ikke vil være medføre støj over Miljøstyrelsens vejledende støjgrænser ved naboer på Havegårdsvej.

Der ligger flere boliger på Havegårdsvej, både før og efter indkørslen til Knavevej 50. Kørsel på Havegårdsvej vurderes derfor ikke at kunne betragtes som en del af virksomhedens støj og kan derfor ikke reguleres efter reglerne i miljøbeskyttelsesloven.

Oplag af sand og grus er ikke godkendelsespligtig efter miljøbeskyttelsesloven. Virksomheden har dog andre godkendelsespligtige aktiviteter på adressen. Hvis den godkendelsespligtige aktivitet er en hovedaktivitet, indgår støjbidraget fra sand- og grusoplaget i virksomhedens samlede støj, som samlet skal overholde støjgrænserne.

Begrundelse

Haderslev Kommune har på baggrund af ansøgningen vurderet, at projektet er omfattet af Miljøvurderingslovens bilag 2, punkt 13a) Ændringer eller udvidelser af projekter i bilag 1 eller nærværende bilag, som allerede er godkendt, er udført eller er ved at blive udført, når de kan have væsentlige skadelige indvirkninger på miljøet (som ikke er omfattet af bilag 1).

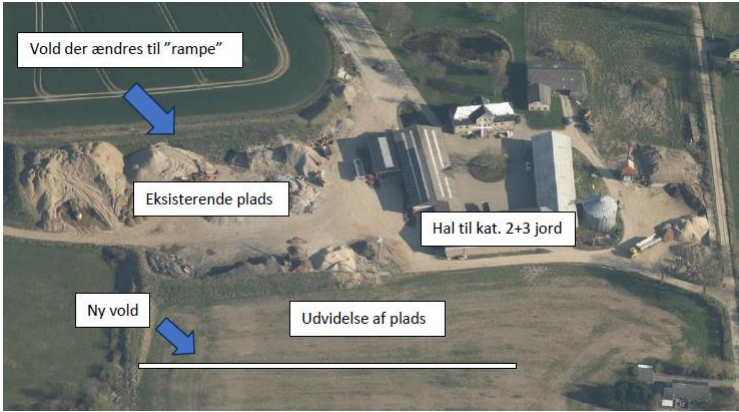
Haderslev Kommune har foretaget en screening af det ansøgte projekt (Tabel 1, Tabel 2 og Tabel 3) og vurderer, at projektet ikke vil kunne påvirke miljøet væsentligt.

Tabel 1: Anmeldte projektoplysninger.

Projektbeskrivelse	<p>Der er godkendt en plads på ca. 10.000 m² til oplag af beton-, aftalt- og grenaffald med tilhørende aktiviteter bl.a. nedknusning/neddeling af beton- og grenaffald. Den nuværende plads ønskes udvidet med ca. 6000 m² til i alt ca. 16.000 m² og ansøger ønsker også at bruge pladsen til ikke forurenede jord. Udvidelsen kommer til at foregå på mark syd for den eksisterende plads.</p> <p>Derudover ønsker ansøger at få eksisterende lukket hal til opbevaring og prøvetagning af kat. 2 jord (tillægsgodkendelse 2016) udvideset til også at omfatte tilladelse til opbevaring og prøvetagning af kat. 3 jord fremadrettet. Den årlige mængde på 3.000 tons og den maksimalt opbevarende mængde på 350 tons ændres ikke.</p> <p>Ansøger ønsker også at ændre på den eksisterende jordvold mod nord, så den fremadrettet kan anvendes som "rampe". I praksis laves der en skråning der kommer til at gå 10 m ud mod nord.</p>
---------------------------	---

Ansøger	Claus Deneken, Knavvej 50, 6100 Haderslev, email: clausdeneken@gmail.com
Anlæg	Bygge og anlægsaffald plads
Ansøgningsdato	07-06-2024
Placering	Kommuneplanramme: - Lokalplan: - Matr.nr.: 2, Vandling, Starup

Tabel 2: Udvælgelseskriterier omhandlet i § 21 (Kriterier til bestemmelse af, hvorvidt projekter omfattet af bilag 2 skal underkastes en miljøkonsekvensvurdering), jf. Miljøvurderingslovens bilag 6.

Kan anlægget få en væsentlig indvirkning på miljøet med hensyn til følgende kriterier? (Svares ja skal forholdene nøjere vurderes, jf. tabel 3)	Ja	Nej	Beskrivelse af det vurderede og begrundelse for ja/nej
1. Projektets karakteristika			
a. Hele projektets dimensioner og udformning		X	<p><u>Fysiske dimensioner:</u> Den nuværende plads ønskes udvidet med ca. 6000 m² til i alt ca. 16.000 m². Ca. 500 m² af eksisterende lade anvendes fortsat til affaldssortering og opbevaring af kategori 2 – jord og fremover også kategori 3 – jord. Der etableres en ny vold (1:3) på 7-8 m syd for den nye plads.</p>  <p><u>Kapacitet og flow:</u> Der skal modtages og behandles op til 17.000 tons byggeaffald, asfalt, grenaffald og ren jord. Herudover 3.000 tons forurenede jord (kat. 2+3) Det samlede maksimale oplag på pladsen vil komme op på 10.000 tons og max 350 tons forurenede jord i den lukkede hal.</p>



Kan anlægget få en væsentlig indvirkning på miljøet med hensyn til følgende kriterier? (Svares ja skal forholdene nøjere vurderes, jf. tabel 3)	Ja	Nej	Beskrivelse af det vurderede og begrundelse for ja/nej
b. Kumulation med andre eksisterende og/eller godkendte projekter		X	Det ansøgte ligger i en landsby med forskellige landbrug og erhvervsvirksomheder. Det antages, at dette projekt, i kumulation med andre eksisterende og/eller godkendte projekter, ikke vil have en væsentlig negativ indflydelse på miljøet.
c. Brugen af naturressourcer, særlig jordarealer, jordbund, vand og biodiversitet		X	<u>Anlægsfase:</u> Projektområde er udpeget til landbrug. Med baggrund i dette antages det, at projektet ikke vil kunne påvirke biodiversiteten i det aktuelle område i et væsentligt omfang. <u>Driftsfase:</u> Der er tale om brug af vand med sprinklere til at dæmpe støvudvikling fra knuseanlægget. På grund af den minimale vandmængde vurderes det, at vandforbruget ikke vil kunne påvirke vandressourcen i projektområdet væsentligt.
d. Affaldsproduktion		X	<u>Spildevand:</u> Intet ekstra spildevand i anlægsfasen. I driftsfasen ledes spildevand fra den eksisterende vaskeplads til entreprenørmaskiner via sandfang og koalescens-olieudskiller til det kommunale spildevandssystem. Overfladevand fra pladserne nedsives. Med baggrund i det oplyste i ansøgningen antages det, at regn- og spildevandet ikke vil medføre væsentlige miljøpåvirkninger. <u>Farligt affald:</u> Intet farligt affald. <u>Øvrigt affald:</u> I driftsfasen, når byggeaffaldet er sorteret, vil der fortsat være begrænsede mængder af andet affald, som ikke er byggeaffald. Opbevaring af forurenede jord i hal sker i container eller på befæstet areal uden afløb. Bygherre skal følge anvisningerne i Haderslev Kommunes regulativ for erhvervsaffald i forhold til bortskaffelse af affald. Bygherre skal indberette affaldsmængder til affaldsdatasystemet jf. affaldsdatabekendtgørelsen.

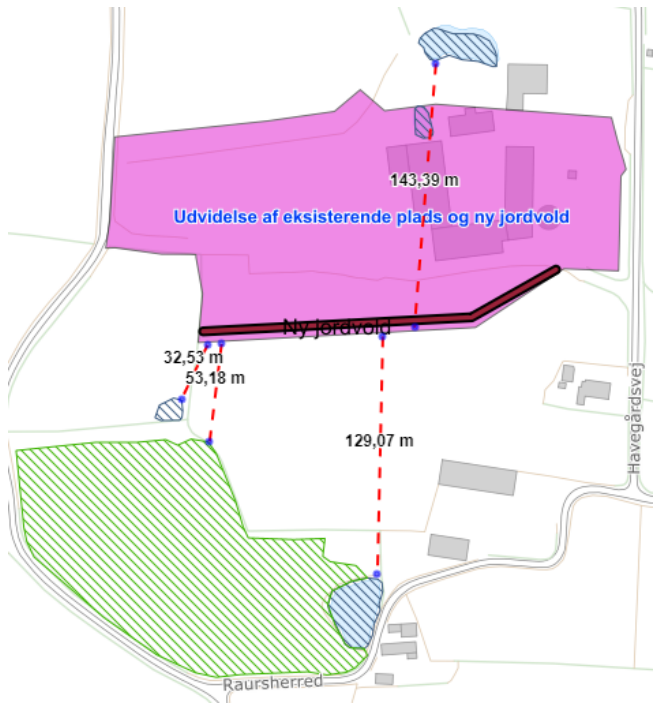


Kan anlægget få en væsentlig indvirkning på miljøet med hensyn til følgende kriterier? (Svares ja skal forholdene nøjere vurderes, jf. tabel 3)	Ja	Nej	Beskrivelse af det vurderede og begrundelse for ja/nej
e. Forurening og gener		X	<p><u>Støj:</u> Der er allerede etableret en støjvold rundt om pladsen. Der etableres en ny støjvold/jordvold på ca. 7-8 meter i højden til afskærmning af den nye plads. Under de kendte forudsætninger forventes det, at Miljøstyrelsens vejledende støjkraav kan overholdes.</p> <p><u>Støv:</u> Ifølge ansøgningen kan der afgives støv i forbindelse med nedknusning af sorteret byggeaffald (beton m.m.). Knuseanlægget er udstyret med sprinkler, der kan dæmpe støvudviklingen.</p> <p>Frasorteret affald og opbrækket asfalt vil blive opbevaret på ubefæstede arealer, mens grenaffald som udgangspunkt opbevares på befæstede arealer. Ren jord opbevares på ubefæstede arealer, og lettere forurenede jord (kategori 2 og 3) opbevares på befæstede arealer eller i containere i en lukket hal.</p> <p>Under knusning af beton og asfalt samt ved neddeling af træstød og -rødder kan der opstå støj- og støvgener. Disse aktiviteter vil fortsat kun foregå i dagtimerne på hverdage, enkelte gange om året.</p> <p>Med baggrund i de oplysninger, der er givet i ansøgningen, antages det, at projektet ikke vil give anledning til væsentlige støvgener.</p> <p><u>Lugt:</u> Der forventes ingen lugtgener.</p> <p><u>Lys:</u> Der er ingen behov for belysning. Det forventes anlægsfasen og driftsfasen taget i dagtimerne.</p>
f. Risikoen for større ulykker og/eller katastrofer, som er relevante for det pågældende projekt, herunder sådanne som forårsages af klimaændringer, i overensstemmelse med videnskabelig viden		X	<p><u>Risikovirksomhed:</u> Projektet er ikke omfattet af risikobekendtgørelsen.</p> <p><u>Klimarelaterede risici:</u> Projektet ligger ikke i et område med risiko for oversvømmelser.</p>

Kan anlægget få en væsentlig indvirkning på miljøet med hensyn til følgende kriterier? (Svares ja skal forholdene nøjere vurderes, jf. tabel 3)	Ja	Nej	Beskrivelse af det vurderede og begrundelse for ja/nej
g. Risikoen for menneskers sundhed (f.eks. som følge af vand- eller luftforurening).		X	Med baggrund i det kendte forudsætninger vil projektet ikke medføre væsentlige risici for menneskers sundhed.
2. Projektets placering			
a. Den eksisterende og godkendte arealanvendelse		X	<p><u>Faktuel anvendelse:</u> Ejendommen ligger i landzone i landsbyen, Vandling. Den nuværende plads anvendes til materialplads for entreprenørvirksomheden. Dette vil ligeledes være tilfældet for udvidelsen af pladsen. Arealet som pladsen udvides med mod syd, er i dag landbrugsjord.</p> <p><u>Planlægning:</u> Der er ingen kommuneplansramme for området og området er ikke lokalplanlagt. Projektet ligger i landzone.</p>
b. Naturressourcernes (herunder jordbund, jordarealer, vand og biodiversitet) relative rigdom, forekomst, kvalitet og regenereringskapacitet i området og dettes undergrund		X	<p><u>Jordareal:</u> Der inddrages landbrugsjord.</p> <p><u>Råstoffer:</u> Der er ingen reservationer i regionens råstofplan.</p> <p><u>Grundvand:</u> Kommende projekt ligger i OSD og indvindingsopland til Eskærhøj vandværk. Vandværkets nærmeste indvindingsboring er beliggende ca. 1,3 km nord for området og har filter i en dybde på 83-93 m.u.t. Projektet vurderes ikke at påvirke indvinding af drikkevand.</p> <p>Spildevand fra den eksisterende vaskeplads til entreprenørmaskiner ledes via sandfang og koalescensolieudskiller til det kommunale spildevandssystem. Overfladevand fra pladserne nedsives.</p> <p>Udendørs oplag af ren jord vil ikke påvirke grundvandsressourcen. Kategori 3 jord vil blive opbevaret indendørs i eksisterende hal med fast belægning. Der vil derfor ikke kunne nedsive miljøfarlige stoffer til grundvandet i området.</p> <p><u>Biodiversitet:</u> Enkelt ny areal brug er med den sydlige udvidelse af plads hvilket er i dag landbrugsjord med lav naturværdi. Derfor forventes der ingen væsentlige indvirkninger på biodiversiteten i det aktuelle område.</p>



Kan anlægget få en væsentlig indvirkning på miljøet med hensyn til følgende kriterier? (Svares ja skal forholdene nøjere vurderes, jf. tabel 3)	Ja	Nej	Beskrivelse af det vurderede og begrundelse for ja/nej
c. Det naturlige miljøes bæreevne med særlig opmærksomhed på følgende områder:			
1. Vådområder, områder langs bredder, flodmundinger		X	Der findes 4 søer som er beskyttet iht. Naturbeskyttelsesloven §3. Søer er ikke målsat og tilstanden kendes ikke. Det er forudsat at projektet er tilsluttet det kommunale spildevandssystem. Der vil således ikke ske afledning til søen. Med baggrund i dette antages det, at projektet ikke vil kunne påvirke søen i et væsentligt omfang.
2. kystområder og havmiljøet		X	Projektet ligger i kystnærhedszone med fordi projektet handler om udvidelse af eksisterende plads mod syd, antages det at projektet ikke vil påvirke kystområde eller havmiljøet i et væsentligt omfang.
3. bjerg- og skovområder		X	Projektet ligger i et område hvor skovrejsning er neutral i henhold til kommuneplanen. Projektet er ikke i konflikt med skovbyggelinjer.
4. reservater og -parker		X	Kommunen har ikke kendskab til planlagte reservater eller naturparker i det aktuelle område. Ca. 2,5 km til Natur- og vildtreservat: Haderslev Fjord. Grundet afstanden og projektets karakter forventes det ikke, at projektet kan påvirke reservatet i et væsentligt omfang.
5. Vadehavsområdet		X	Ca. 43 km til Vadehavet. Grundet projektets karakter og afstanden antages det, at projektet ikke vil kunne påvirke Vadehavet i et væsentligt omfang.

<p>6. Områder, der er registreret eller fredet ved national lovgivning; Natura 2000-områder udpeget af medlemsstater i henhold til direktiv 92/43/EØF og direktiv 2009/147/EF</p>	<p>X</p>	<p><u>Beskyttede naturtyper, jf. naturbeskyttelseslov §3:</u> Der er registreret 4 §3 vandhuller på ejendommen samt et engområde der er beliggende ca. 100 m syd for ejendommen. Der vil blive ca. 50 m til engen fra den ny plads. Nærmest vandhul er placeret ca. 50 m mod nord øst (fra eksisterende plads) og så ligger der et vandhul nord for dette ca. 100 m fra den eksisterende plads og så ligger der også et vandhul i forbindelse med engen hvor der vil blive ca. 30 m til den ny plads.</p>  <p>Der kan potentielt ske påvirkning af vandhuller og enge, hvis der sker skridning af jord. Men jordvolden bliver tilsæt med græs, hvilket vil stabilisere jorden og forhindre erosion, og anlægget vil få en ret flad hældning på 1:3.</p> <p>På grund af dette vurderes det, at jordvolden ikke vil kunne påvirke nærliggende beskyttede naturområder væsentligt.</p> <p><u>Natura 2000:</u> Nærmeste Natura 2000 område er Ng2- Pamhule Skov/Stevning Dam ca. 5 km vest og N112- Lillebælt ca. 6 km sydøst for projektområdet.</p> <p>Grundet afstanden og projektets karakter antages det, at projektet ikke vil kunne påvirke Natura 2000-område i et væsentligt omfang.</p>
---	----------	--



Kan anlægget få en væsentlig indvirkning på miljøet med hensyn til følgende kriterier? (Svares ja skal forholdene nøjere vurderes, jf. tabel 3)	Ja	Nej	Beskrivelse af det vurderede og begrundelse for ja/nej
			<p><u>Bilag IV arter:</u> Der er observeret stor og lille vandsalamander i Vandling, nord af Vandlingvej.</p> <p>Projektet handler om udvidelse af eksisterende plads mod syd. Med baggrund i dette antages det, at projektet ikke vil kunne påvirke beskyttede arter i et væsentligt omfang.</p>
7. områder, hvor det ikke er lykkedes – eller med hensyn til hvilke det menes, at det ikke er lykkedes – at opfylde de miljøkvalitetsnormer, der er fastsat i EU-lovgivningen, og som er relevante for projektet		X	<p>I det aktuelle område er miljømålet for grundvandet god kvantitativ tilstand og god kemisk tilstand. Disse målsætninger er opfyldt. Ved at sikre, at materialpladsen indrettes således, at Standard-vilkåret K212 overholdes, antages det, at projektet ikke vil påvirke grundvandet i væsentligt omfang.</p> <p>Virksomheden er omfattet af Miljøministeriets bekendtgørelse nr. 1083 af 09/08/2023 om godkendelse af listevirksomhed, bilag 2, listepunkt K 206 og listepunkt K212 i. Det antages derfor, at projektet kan overholde miljøstyrelsen vejledende krav til luftforurening og støj.</p>
8. tætbefolkede områder		X	<p>Det ansøgte ligger i en landsby. Afstanden til nærmeste boligområde er ca. 150 m.</p> <p>Kørsler til anlægget skal primært ske ad Knavvej og Vandlingvej med adgang fra en eksisterende privat stikvej. Den øgede kørsel med jord- og restmaterialer vurderes at være af mindre betydning i forhold til trafiksikkerhed og kapacitet.</p> <p>På grund af ovenstående punkter, og da der er tale om en udvidelse af en eksisterende plads samt etableringen af en støj-/jordvold med en højde på 7-8 m, antages det, at projektet ikke vil kunne påvirke boligområdet i et væsentligt omfang.</p>



Kan anlægget få en væsentlig indvirkning på miljøet med hensyn til følgende kriterier? (Svares ja skal forholdene nøjere vurderes, jf. tabel 3)	Ja	Nej	Beskrivelse af det vurderede og begrundelse for ja/nej
9. Landskaber og lokaliteter af historisk, kulturel eller arkæologisk betydning		X	<p><u>Landskab:</u> I kommuneplanen er der ingen landskabsmæssige udpegninger for det aktuelle område.</p> <p>Anlægget er allerede afskærmet med en jordvold og der vil ligeledes blive etableret en jordvold på 7-8 meter i højden rund om udvidelsen af pladsen. Anlægget vil derfor fortsat ikke komme til at fremstå synligt i landskabet.</p> <p>Med baggrund i dette antages det, at projektet ikke vil kunne påvirke landskabelige forhold i et væsentligt omfang.</p> <p><u>Fredninger:</u> Nærmeste fredninger ligger ca. 2 km nord og 2,5 km syd for projektet. Der er tale om Starup Kirke mod syd og Vilstup Kirke mod nord. Det vurderes at projektet ikke er i strid med fredningernes formål eller i øvrigt at påvirke dem på baggrund af afstanden hertil.</p> <p><u>Arkæologiske interesser:</u> Museum Sønderjylland - Arkæologi har udtalt, at risikoen for at støde på arkæologiske fortidsminder ved projektområdet er minimal, og en arkæologisk forundersøgelse er derfor ikke nødvendig. Bygherre skal dog straks indstille arbejdet og kontakte museet, hvis der alligevel findes jordfaste fortidsminder under anlægsarbejdet, men vil ikke skulle betale for en eventuel arkæologisk undersøgelse.</p> <p><u>Bygge- og beskyttelseslinjer:</u> Det ansøgte er ikke i konflikt med bygge- eller beskyttelseslinjer.</p> <p><u>Beskyttede sten- og jorddiger:</u> Der er ikke registreret beskyttede diger på og omkring den aktuelle matrikel.</p>

Tabel 3: Arten af og kendetegn ved den potentielle indvirkning på miljøet, jf. Miljøvurderingslovens bilag 6.

Projektets forventede væsentlige virkninger på miljøet skal ses i relation til de kriterier, der er anført i tabel 2, og under hensyn til projektets indvirkning på de i § 20, stk. 4, nævnte faktorer, idet der skal tages hensyn til:	Beskrivelse af det vurderede
a. Indvirkningens størrelsesorden og rumlige udstrækning (f.eks. geografisk område og antallet af personer, der forventes berørt)	Der forventes ikke at være væsentlige påvirkninger forbundet med udvidelse af den eksisterende plads. Under etablering samt ved den efterfølgende drift kan der opstå støj- og støvgener, men disse vil forekomme lokalt på pladsen.
b. Indvirkningens art	Det vurderes, at projektet kun har en lokal indvirkning, som ikke kan betragtes som væsentlig.
c. Indvirkningens grænseoverskridende karakter	Der er ikke nogen gener fra aktiviteten med grænseoverskridende karakter.
d. Indvirkningens intensitet og kompleksitet	Det vurderes fortsat, at påvirkningsgraden og -kompleksiteten ikke er af en sådan omgang, at det overskrider gældende ramme for området.
e. Indvirkningens sandsynlighed	Det vurderes fortsat, at projektet ikke vil påvirke det omkringliggende miljø. Anlægget vurderes ligeledes fortsat ikke at medføre væsentlige større gener i området i form af trafik, støj, lugt og vibrationer.
f. Indvirkningens forventede indtræden, varighed, hyppighed og reversibilitet	Det vurderes fortsat at virksomhedens påvirknings varighed, hyppighed og reversibilitet ikke vil være af et sådant omfang, at anlægget vil få væsentligt indflydelse på miljøet.
g. Kumulationen af projektets indvirkninger med indvirkningerne af andre eksisterende og/eller godkendte projekter	<p>Så godt som al trafik til og fra ejendommen sker af Knavvej, en sjælden gang via Raursherred. Trafikken til og fra ejendommen forventes at stige en smule, men som udgangspunkt oplagres der bare større mængder ad gangen.</p> <p>Der er ikke andre virksomheder i området med større kørselsbehov, ligesom der ikke findes andre virksomheder, der medfører større støj- og støvgener.</p>
h. Muligheden for reelt at begrænse indvirkningerne	Det er Haderslev Kommunes vurdering, at man i forbindelse med projektet har taget de nødvendige tiltag for at begrænse evt. indvirkninger på omgivelserne.

Hjemmel

Afgørelsen er truffet i henhold til Miljøvurderingslovens § 21.

Offentliggørelse

[Screeningsafgørelsen offentliggøres på kommunens høringsportal](#) den 2. august 2024.

Klagevejledning

Afgørelsen kan, for så vidt angår retlige spørgsmål, påklages af:

- Miljø- og fødevareministeren
- Enhver med retlig interesse i sagens udfald
- Landsdækkende foreninger og organisationer, der som formål har beskyttelsen af natur og miljø eller varetagelsen af væsentlige brugerinteresser inden for arealanvendelsen og har vedtægter eller love, som dokumenterer deres formål, og som repræsenterer mindst 100 medlemmer.

En eventuel klage skal være indgivet skriftligt senest 4 uger fra offentliggørelsesdatoen.

Hvis du ønsker at klage over denne afgørelse, skal det ske via Klageportalen, som du finder et link til på forsiden af www.naevneneshus.dk. Klageportalen ligger også på borger.dk og virk.dk. Du logger på borger.dk eller virk.dk, ligesom du plejer, typisk med MitID. Klagen sendes gennem Klageportalen til den myndighed, der har truffet afgørelsen. En klage er indgivet, når den er tilgængelig for myndigheden i Klageportalen. Når du klager, skal du som privatperson betale et gebyr på kr. 900. For virksomheder og organisationers vedkommende er gebyret på 1.800 kr. Du betaler gebyret med betalingskort i Klageportalen.

Miljø- og Fødevareklagenævnet skal som udgangspunkt afvise en klage, der kommer uden om Klageportalen, hvis der ikke er særlige grunde til det. Hvis du ønsker at blive fritaget for at bruge Klageportalen, skal du sende en begrundet anmodning til den myndighed, der har truffet afgørelse i sagen. Myndigheden videresender herefter anmodningen til Miljø- og Fødevareklagenævnet, som træffer afgørelse om, hvorvidt din anmodning kan imødekommes.

Søgsmål til prøvelse af afgørelsen, skal være anlagt inden 6 måneder efter, at afgørelsen er meddelt adressaten. Er afgørelsen offentliggjort, regnes søgsmålsfristen fra offentliggørelsen.

Venlig hilsen

Nur Ceren Cakmak
Byplanlægger

Bilag

Bilag 1 – VVM-screening ansøgningskema

Bilag 2 – Ansøgningsmaterialer

Bilag 3 - Tidligere VVM-screeningsafgørelse