

Forsvaret og Forsvarsministeriets Ejendomsstyrelse
Arsenalvej 55
9800 Hjørring

Haderslev Kommune
Teknik og Miljø
Christian X's Vej 39
6100 Haderslev

Fax. 74340034
www.haderslev.dk

Dir. tlf. 74342219
sopa@haderslev.dk

28. maj 2021 • Sags nr.: 21/10275 • Sagsbehandler: Søren-Peter Andersen

Landzonetilladelse

Haderslev Kommune giver hermed tilladelse til:

- Etablering af ny vaskeplads på arealet hvor der har ligget et slambassin på adressen:
LILHOLTVEJ 2, 6500 Vojens, matr.nr. 8a Skrydstrup Ejerlav, Skrydstrup.

Tilladelsen

- [forventes offentliggjort på Haderslev Kommunes høringsportal www.blivhoerthaderslev.dk](http://www.blivhoerthaderslev.dk) den **28. maj 2021**
- kan først udnyttes, når der er gået 4 uger fra offentliggørelsen, og såfremt der ikke er klaget over tilladelsen.
- er givet i medfør af planlovens § 35 og på baggrund af ansøgning - modtaget 6. apr. 2021, med senere supplerende materiale.
- skal være udnyttet inden 5 år.
-

Vær opmærksom på,

- Geus boringerne


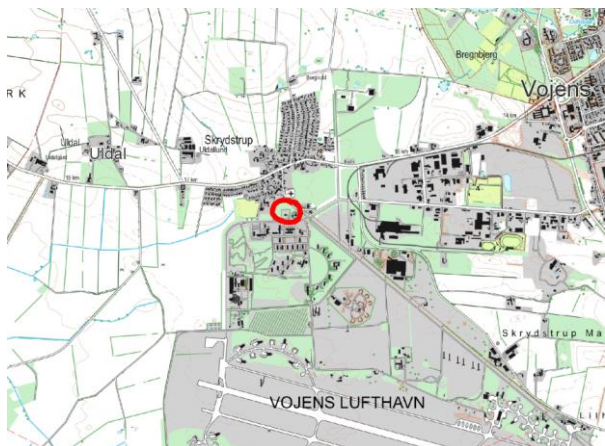
Denne tilladelse indeholder følgende afsnit:

Indhold

Landzonetilladelse.....	1
Redegørelse.....	2
Kommunens vurderinger.....	5
Klagemulighed og offentliggørelse.....	5
Bilag 1 Klagevejledning.....	7
Bilag 2 Uddrag af relevant lovgivning.....	8

Redegørelse

- Der er ansøgt om tilladelse til etablering af ny vaskeplads på arealet hvor der p.t. ligger et slambassin på adressen: : LILHOLTVEJ 2, 6500 Vojens, matr.nr. 8a Skrydstrup Ejerlav, Skrydstrup.



Oversigtskort

luftfoto

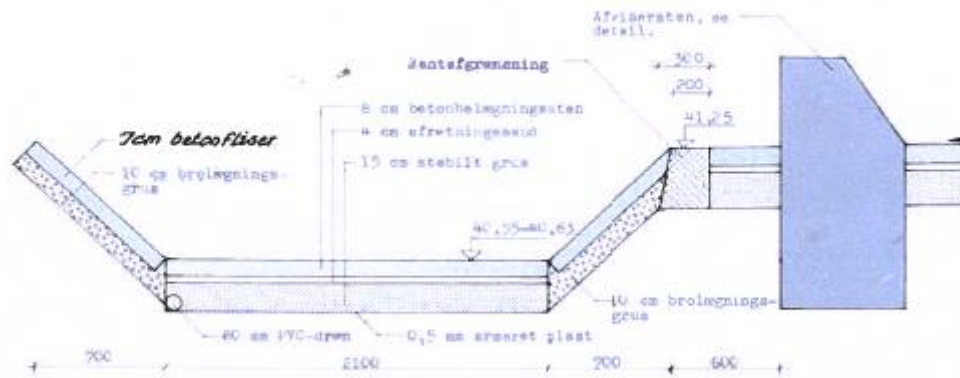
Oplysninger fra ansøger

Placering af slambassin på Flyvestation Skrydstrup, Lilholtvej 2, 6500 Vojens
Slambassinet ligger helt nordligt på flyvestationen



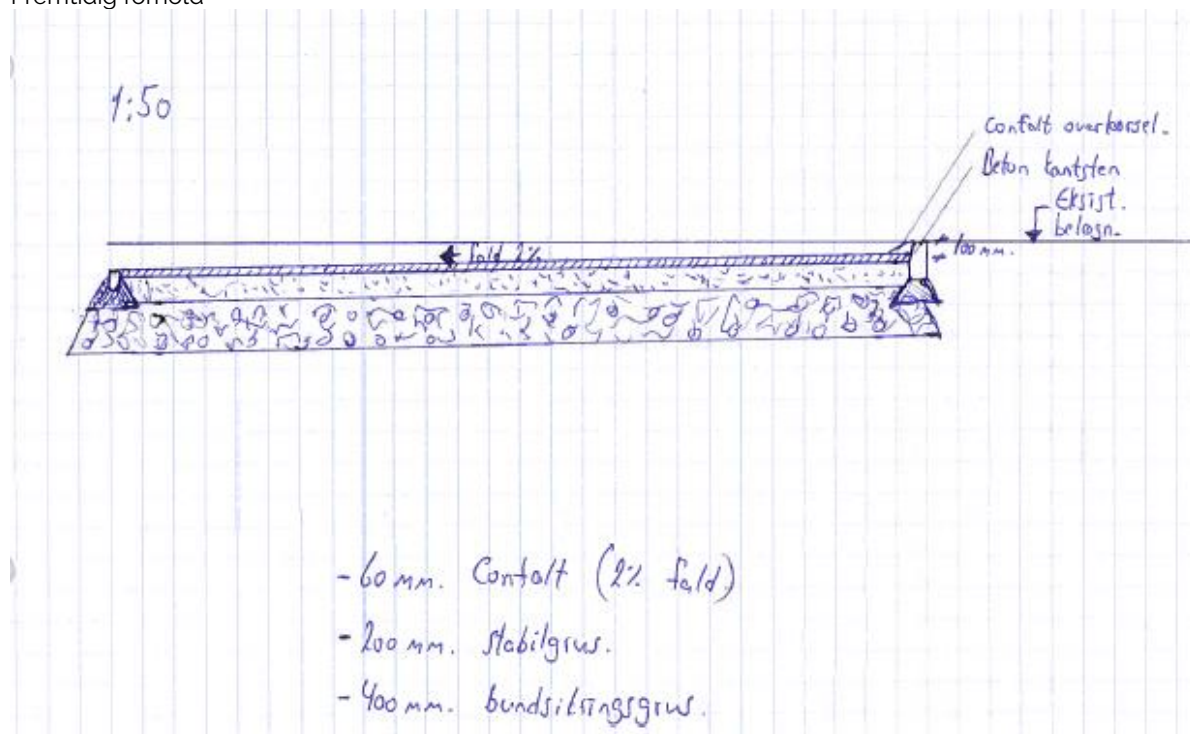
Tegning

Nuværende forhold:

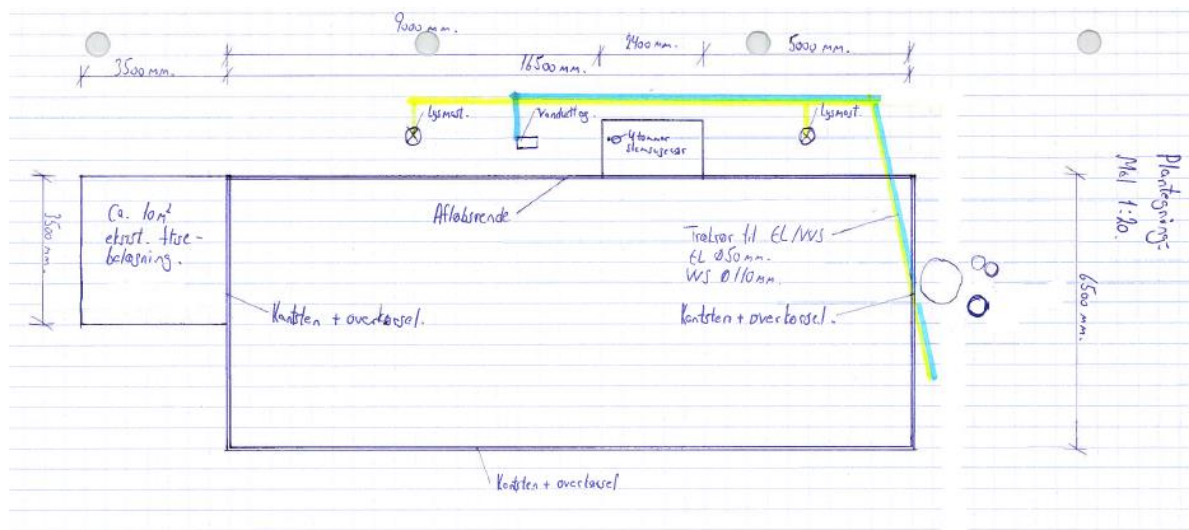


SNIT A-A, 1:20

Fremtidig forhold



- 60 mm. Contalt (2% fald)
- 200 mm. stabilgrus.
- 400 mm. bundsikringsgrus.



Ejendoms oplysninger

Ejendommen er i BBR/ESR registreret som Statsejendom (Bebygget) med et grundareal på 8232925 m².

Ejendommen er ikke omfattet lokalplan.

Ejendommen er omfattet af kommuneplanramme 11.40.LA.01 Landområde Lilholtvej Militære anlæg

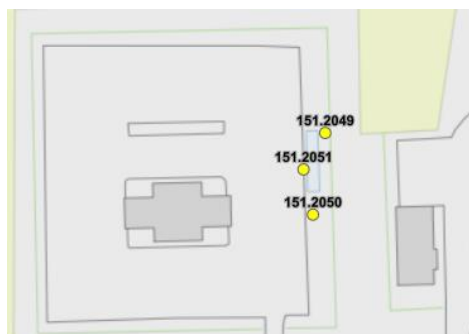
Naboforhold

Der er ikke foretaget naboorientering jfr. § 35 stk. 4 og 5, da opfyldningen af den bassinet til jordniveau ikke vil kunne ses af naboerne og at den ændrede anvendelse alene indebærer en udvidelse af de nuværende aktiviteter indenfor hegnet, hvorfor det vurderes, at det ansøgte skønnes at have underordnet betydning for naboerne.

Andre relevante forhold

Kommunen har gennemført en konfliktanalyse og fundet nedenstående emner relevante:

Der er tre boreringer på området.



Beskyttelseslinje:

Arealet ligger inden for kirkebyggelinjen, men er ikke omfattet af forbuddet i Naturbeskyttelsesloven.

Kommunens vurderinger

Haderslev Kommune vurderer, at det ansøgte kræver landzonetilladelse, idet ejendommen ligger i landzone, og at det ansøgte ikke er omfattet af § 36 eller 37.
Der sker en terrænændring på mere end ½ m.

Tilladelsen indebærer at det befæstede areal på vaskepladsen udvides med det areal, hvor slambassinet har ligget. Vaskepladsen er en integreret og nødvendig del af flyvestationens drift. Pladsen er indhegnet. De miljømæssige forhold er reguleret i miljøgodkendelser.

Ud fra de kendte forudsætninger og under overholdelse af de i denne tilladelse anførte vilkår, vurderes det, at det ansøgte, ikke vil være i konflikt med:

- planlovens landzonebestemmelers hovedformål
- med det for denne sag relevante retningslinjer i kommuneplanen (oplistet ovenfor)
- øvrig relevant lovgivning
- hensynet til naboer og deres bemærkninger

Kommunens helhedsvurdering er vedlagt som bilag 1. Dette bilag er ikke webtilgængeligt.
Uddrag af relevant lovgivning er gengivet i bilag 3.

Klagemulighed og offentliggørelse

Haderslev Kommunes afgørelse kan inden 4 uger fra offentliggørelsen påklages til Planklagenævnet, jf. klagevejledning. En klagevejledning er vedlagt som bilag 2.
Rettidig klage efter § 58, stk. 1, nr. 1, har opsættende virkning, medmindre Planklagenævnet bestemmer andet.

[Afgørelsen offentliggøres på Haderslev Kommunes høringsportal på www.blivhoerthaderslev.dk.](http://www.blivhoerthaderslev.dk)

Spørgsmål

For spørgsmål kontakt undertegnede på e-mail sopa@haderslev.dk eller telefon 74 34 22 19.

Venlig hilsen

Søren-Peter Andersen
Planlægger



Haderslev
Kommune

Underretning

Kopi af afgørelsen til:

Danmarks Naturfredningsforening
Dansk Ornitologisk Forening
Friluftsrådet
Dansk Fritidsfiskerforbund
Provas
Erhvervsstyrelsen

Bilag 1 Klagevejledning

Lov om planlægning.

Afgørelser truffet i henhold til § 35, stk. 1 i lov om planlægning, (jf. lovbekendtgørelse nr. 1157 af 01.07.2020 med senere ændringer) kan påklages til Planklagenævnet, jf. § 58, stk. 1 nr. 1.

Klageberettigede efter § 58 er miljøministeren og i øvrigt enhver med retlig interesse i sagens udfald, jf. § 59, stk. 1. Klageberettigede er endvidere jf. 59, stk. 2, landsdækkende foreninger og organisationer, der som hovedformål har beskyttelsen af natur og miljø eller varetagelsen af væsentlige brugerinteresser inden for arealanvendelsen, på betingelse af:

- at foreningen eller organisationen har vedtægter eller love, som dokumenterer dens formål, og
- at foreningen eller organisationen repræsenterer mindst 100 medlemmer.

[Du klager via Klageportalen, som du finder et link til her: www.naevneneshus.dk.](http://www.naevneneshus.dk)

Du logger på ligesom du plejer, typisk med Nem-ID. Klagen sendes gennem Klageportalen til den myndighed, der har truffet afgørelsen.

En klage skal være indgivet inden 4 uger efter at afgørelsen er meddelt. Er afgørelsen offentligt bekendtgjort, regnes klagefristen dog altid fra bekendtgørelsen. I tilfælde, hvor en afgørelse træffes indirekte og således ikke meddeles eller offentliggøres, regnes fristen fra det tidspunkt, hvor klageren har fået kendskab til afgørelsen. Hvis klagefristen udløber på en lørdag eller en helligdag, forlænges fristen til den følgende hverdag. Dette følger af bekendtgørelse nr. 130 af 28. januar 2017 §2 om udnyttelse af tilladelser, frist for indgivelse af klage, mv.

En klage er indgivet, når den er tilgængelig for myndigheden i Klageportalen. Når du klager, skal du betale et gebyr på 900 kr. (privatperson) eller 1800 kr. (for virksomheder og organisationer). Du betaler gebyret med betalingskort i Klageportalen. Et indbetalt gebyr tilbagebetales, hvis klageren får helt eller delvis medhold i klagen, eller klagen afvises som følge af overskredet klagefrist, manglende klageberettigelse eller fordi klagen ikke er omfattet af Planklagenævnets kompetence.

Planklagenævnet skal som udgangspunkt afvise en klage, der kommer uden om Klageportalen, hvis der ikke er særlige grunde til det. De særlige forhold, som kan begrunde en undtagelse, er f.eks. borgere med særlige handicap, såvel kognitiv som fysisk funktionsnedsættelse samt demens. Ligeledes for borgere, der mangler digitale kompetencer, visse socialt udsatte borgere, borgere med psykiske lidelser eller borgere med sprogsvækkigheder, hvor hjælp og vejledning fra myndigheden eller nævnet ikke konkret vurderes at være en egnet løsning. Der kan således foreligge særlige forhold for nogle borgere fra de nævnte grupper, der gør, at borgeren ikke kan anvende digital selvbetjening.

Hvis du ønsker at blive fritaget for at bruge Klageportalen, skal du sende en begrundet anmodning til den myndighed, der har truffet afgørelse i sagen. Myndigheden videresender herefter anmodningen til Planklagenævnet, som træffer afgørelse om, hvorvidt din anmodning kan imødekommes.

Planklagenævnets afgørelser kan ikke påklages til anden administrativ myndighed.

Hvis du ønsker kommunens eller klagemyndighedens afgørelse prøvet ved domstolene, skal du anlægge sag inden 6 måneder efter, at afgørelsen er meddelt. For afgørelser, der er offentligt bekendtgjort, regnes søgsmålsfristen fra bekendtgørelsen, jf. § 62 i Lov om planlægning.

[Der henvises i øvrigt til Planklagenævnet hjemmeside https://naevneneshus.dk/](https://naevneneshus.dk/)

Bilag 2 Uddrag af relevant lovgivning

Planloven - Lov om planlægning, jf. lovbekendtgørelse nr. 1157 af 01.07.2020 med senere rettelser.

§ 1. Loven skal sikre en sammenhængende planlægning, der forener de samfundsmæssige interesser i arealanvendelsen, medvirker til at værne om landets natur og miljø og skaber gode rammer for vækst og udvikling i hele landet, så samfundsudviklingen kan ske på et bæredygtigt grundlag med respekt for menneskets livsvilkår, bevarelse af dyre- og planteliv og øget økonomisk velstand.

Stk. 2. Loven tilsigter særlig,

- 1) at der ud fra en planmæssig og samfundsøkonomisk helhedsvurdering sker en hensigtsmæssig udvikling i hele landet og i de enkelte kommuner og lokalsamfund,
- 2) at der skabes og bevares værdifulde bebyggelser, bymiljøer og landskaber,
- 3) at skabe gode rammer for erhvervsudvikling og vækst,
- 4) at de åbne kyster fortsat skal udgøre en væsentlig naturværdi og landskabelig værdi,
- 5) at biodiversiteten understøttes, og at forurening af luft, vand og jord samt støjulemper forebygges,
- 6) at offentligheden i videst muligt omfang inddrages i planlægningsarbejdet, og
- 7) at alsidighed i boligsammensætningen fremmes gennem mulighed for planlægning for almene boliger i byerne.

§ 35. I landzoner må der ikke uden tilladelse fra kommunalbestyrelsen foretages udstykning, opføres ny bebyggelse eller ske ændring i anvendelsen af bestående bebyggelse og ubebyggede arealer, jf. dog §§ 5 u og 36-38.

Stk. 2. Tilladelse efter stk. 1 til udstykning, bebyggelse eller ændret anvendelse, som er omfattet af reglen om lokalplanpligt i § 13, stk. 2, kan først meddeles, når de fornødne bestemmelser i kommuneplanen er endeligt vedtaget og den fornødne lokalplan er offentligt bekendtgjort.

Stk. 3. For arealer i kystnærhedszonen uden for udviklingsområder, jf. § 5 a, må tilladelse efter stk. 1 kun meddeles, hvis det ansøgte har helt underordnet betydning i forhold til de nationale planlægningsinteresser i kystområderne, jf. dog §§ 4 a og 5.

Stk. 4. Tilladelser efter stk. 1 kan først meddeles, når der er forløbet 2 uger efter, at kommunalbestyrelsen har givet skriftlig orientering om ansøgningen til naboerne til den omhandlede ejendom.

Stk. 5. Bestemmelsen i stk. 4 gælder ikke, hvis det ansøgte efter kommunalbestyrelsens skøn er af underordnet betydning for naboerne.

Stk. 6. Ansøgeren skal have skriftlig meddelelse om afgørelser efter stk. 1.

Stk. 7. En afgørelse efter stk. 1 skal indeholde oplysning om kredsen af klageberettigede efter § 59 og om regler for indgivelse og behandling af klage.

Stk. 8. Tilladelser efter stk. 1 skal offentliggøres. Offentliggørelse kan ske udelukkende digitalt. Offentliggørelse kan dog undlades, hvis tilladelsen er i overensstemmelse med en offentligt bekendtgjort lokalplan.

Stk. 9. Offentliggørelsen af en tilladelse efter stk. 1 skal indeholde oplysning om kredsen af klageberettigede efter § 59 og om regler for indgivelse og behandling af klage.

Stk. 10. Kommunalbestyrelsen kan meddele tilladelse efter stk. 1 til etablering af flere boligenheder i eksisterende bygninger i landzone, som er egnede hertil. Det er en forudsætning, at boligenhederne indrettes uden væsentlig om- eller tilbygning. De nye boligenheder er ikke omfattet af retten til at udvide til 500 m² efter § 36, stk. 1, nr. 10, og kan ikke overgå til anvendelse til fritidsboliger efter § 36, stk. 1, nr. 18.

§ 56

Stk. 2. En tilladelse efter § 35, stk. 1, bortfalder, medmindre andet udtrykkeligt fremgår af tilladelsen, hvis den ikke er udnyttet, inden 5 år efter at den er meddelt, eller ikke har været udnyttet i 5 på hinanden følgende år, jf. dog § 4 a, stk. 8, og § 5, stk. 3.

§ 58. Til Planklagenævnet kan påklages:

- 1) Kommunalbestyrelsens afgørelser efter § 35, stk. 1, jf. dog § 4 a, stk. 4, og § 5, stk. 4.

Naturbeskyttelsesloven – Lov om naturbeskyttelse, jf. lov Bek. nr. 240 af 13. marts 2019

§ 17. Der må ikke placeres bebyggelse, campingvogne og lignende inden for en afstand af 300 m fra skove. For privatejede skove gælder dette kun, hvis arealet udgør mindst 20 ha sammenhængende skov.

- Stk. 2 Forbuddet i stk. 1 gælder ikke for
- 5) bebyggelse, campingvogne og lign. i landzone, hvortil der er meddelt tilladelse efter § 35, stk. 1, i lov om planlægning,

§ 19. Der må ikke opføres bebyggelse med en højde over 8,5 m inden for en afstand af 300 m fra en kirke, medmindre kirken er omgivet af bymæssig bebyggelse i hele beskyttelseszonen

Persondataloven - Rettigheder efter Lov om behandling af personoplysninger (lov nr. 410 af 27. april 2017 med senere ændringer) - også kaldet Persondataloven

Persondataloven giver borgere nogle rettigheder i forhold til de oplysninger Haderslev Kommune indsamler om dig og din ejendom, og som kommunen behandler på edb eller i manuelle registre.

Indsamling og registrering af oplysninger

Kommunen har ret til at indhente oplysninger i forbindelse med de sager, som skal behandles af kommunen.

I kommunens sagsdokumentsystem registreres oplysninger som omfatter adresse, matr.nr. og sagsindhold, herunder sagsparter.

Videregivelse af oplysninger

De oplysninger kommunen indsamler, kan blive udvekslet mellem region, nabokommuner og styrelser i det omfang, data skal anvendes ved flere myndigheders administration efter Planloven.

Ved aktindsigt kan der blive udleveret oplysninger fra registeret.

Oplysninger kan også videregives til statistiske eller forsikringsmæssige formål.

Oplysningerne kan, eller er, eller vil blive gjort offentlig tilgængelige på Haderslev Kommunes hjemmeside og Planinfo.dk.

Indsigt i oplysninger

Borgere kan henvende sig til kommunen og få oplyst, om Haderslev Kommune behandler oplysninger om dem og i så fald, hvilke oplysninger, der anvendes, hvad formålet er, hvor oplysningerne stammer fra, og hvem der modtager oplysningerne.

Ret til at gøre indsigelse over for behandling af oplysninger

Hvis man opdager, at der er fejl i de oplysninger, kommunen behandler, eller hvis oplysningerne er vildledende, kan man gøre opmærksom på det. Haderslev Kommune kan så rette oplysningerne.

Klage over Haderslev Kommunes behandling af oplysninger

Hvis man mener, at kommunen ikke har tilgodeset ens rettigheder efter Persondataloven, eller hvis man i øvrigt vil vide mere om rettigheder efter loven, kan henvendelse ske til Haderslev Kommune, Gåskærgade 26-28, 6100 Haderslev, tlf. 74 34 34 34.

Klager over kommunens behandling af oplysninger om ejendomme skal ske til Datatilsynet, Borgergade 28, 5., 1300 København K.