

Schotman Properties ApS –  
Att. Erik Wolterinck  
Europaweg 1, JC Lichtenvoorde  
NL

Haderslev Kommune  
Teknik og Klima  
Christian X's Vej 39  
6100 Haderslev

[www.haderslev.dk](http://www.haderslev.dk)

Dir. tlf. 21518296  
[ncc@haderslev.dk](mailto:ncc@haderslev.dk)

10. oktober 2024 · Sagsident: 24/17081 · Sagsbehandler: Nur Ceren Cakmak

## VVM-screeningsafgørelse for, udvidelse af rugeri på Langkær 50, 6100 Haderslev, matr.nr. 305, Erlev, Gl. Haderslev

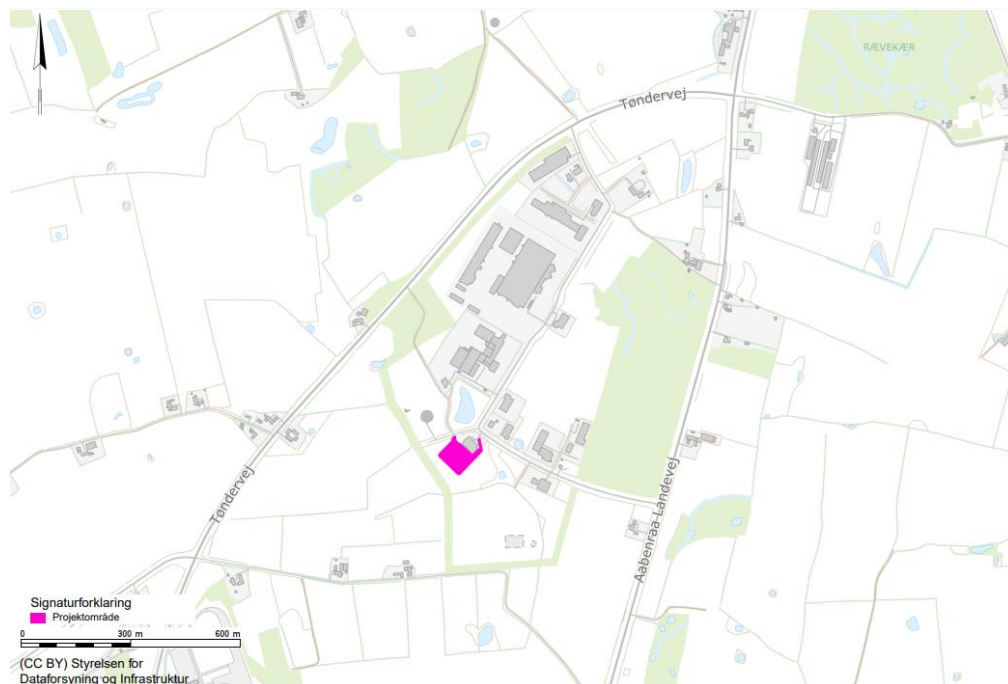
Haderslev Kommune har den 20. august 2024 modtaget VVM-ansøgning for udvidelse af rugeri på Langkær 50, 6100 Haderslev.

### Projektbeskrivelse

Der ansøges om udvidelse af rugeriet, så hele udrugningsperioden fremadrettet kan foregå på virksomheden. I dag er det kun den sidste del af processen, hvor æggene klækkes, der foregår på rugeriet. Fremadrettet vil processen omkring forrugning af æggene således også foregå på virksomheden.

Udvidelsen vil ikke betyde, at der vil blive klækket flere kyllinger.

Der ansøges om etablering af tre sammenbyggede haller. Hallerne vil blive indrettet med et æglager hvor der er mulighed for at opbevare rugeæggene inden de placeres i forrugerummene, rum til forrugning samt rum til sortering af æg og vask af bakker.



Oversigtskort

## Afgørelse

Projektet vurderes ikke at være omfattet af krav om miljøkonsekvensvurdering og tilladelse, jf. Miljøvurderingslovens<sup>1</sup> § 21.

Hvis projektet fremadrettet ændres eller udvides, er bygherre forpligtet til at anmelde den påtænkte ændring jf. lovens § 18, med henblik på at få afgjort om ændringen udløser krav om miljøkonsekvensvurdering.

## Bortfald af afgørelse

I henhold til § 39 i miljøvurderingsloven bortfalder afgørelsen, hvis den ikke er udnyttet inden 3 år efter at den er meddelt, eller ikke har været udnyttet i 3 på hinanden følgende år.

## Forhold til anden lovgivning

VVM-screeningsafgørelsen er ikke en tilladelse, men alene en afgørelse om, at projektet ikke er VVM-pligtigt. Afgørelsen erstatter således ikke nødvendige tilladelser efter anden lovgivning.

## Høring af berørte myndigheder og naboer

I forbindelse med udarbejdelsen af afgørelsen har Haderslev Kommune hørt relevante myndigheder i overensstemmelse med miljøvurderingsloven §35, stk.1, nr.1. I forbindelse med et tidligere boreprojekt på samme matrikel blev Museum Sønderjylland hørt den 4. juli 2024. Haderslev Kommune vurderer, at det ikke er nødvendigt at høre museet igen i forbindelse med dette projekt, da projektets placering er inden for det samme område. Museets tidligere vurdering var, at risikoen for at støde på arkæologiske fortidsminder under jordarbejdet er minimal, og derfor ansås en arkæologisk forundersøgelse ikke for nødvendig.

Derudover vurderer Haderslev Kommune, at en nabohøring heller ikke er påkrævet for dette projekt. Dette skyldes, at projektets placering er i et industriområde, hvor der i de omkringliggende områder allerede finder forskellige typer industriaktiviteter sted. Projektet forventes således ikke at have væsentlige påvirkninger på de omkringliggende ejendomme eller aktiviteter.

På baggrund af projektets placering og karakter, samt tidligere udtalelser fra Museum Sønderjylland, vurderes det, at hverken yderligere myndighedshøringer eller nabohøringer er nødvendige. Projektet anses for at være i overensstemmelse med de eksisterende forhold i området, og der forventes ingen betydelige miljømæssige eller arkeologiske konsekvenser.

## Begrundelse

Haderslev Kommune har på baggrund af ansøgningen vurderet, at projektet er omfattet af Miljøvurderingslovens bilag 2, punkt 13a) Ændringer eller udvidelser af projekter i bilag 1 eller nærværende bilag, som allerede er godkendt, er udført eller er ved at blive udført, når de kan have væsentlige skadelige indvirkninger på miljøet (som ikke er omfattet af bilag 1).

Haderslev Kommune har foretaget en screening af det ansøgte projekt (Tabel 1, Tabel 2 og Tabel 3) og vurderer, at projektet ikke vil kunne påvirke miljøet væsentligt.


---

<sup>1</sup> Lovbekendtgørelse nr. 4 af 3. januar 2023 om miljøvurdering af planer og programmer og af konkrete projekter (VVM).

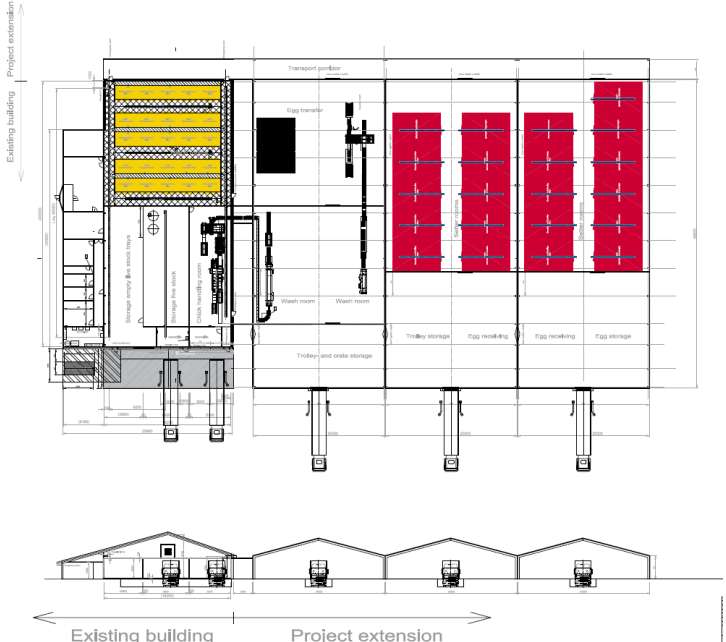
Tabel 1: Anmeldte projektoplysninger.

<b>Projektbeskrivelse</b>	<p>Der ansøges om udvidelse af rugeriet, så hele udrugningsperioden fremadrettet kan foregå på virksomheden. I dag er det kun den sidste del af processen, hvor æggene klækkes, der foregår på rugeriet. Fremadrettet vil processen omkring forrugning af æggene således også foregå på virksomheden. Udvidelsen vil ikke betyde, at der vil blive klækket flere kyllinger.</p> <p>Der ansøges om etablering af tre sammenbyggede haller. Hallerne vil blive indrettet med et æglager hvor der er mulighed for at opbevare rugeæggene inden de placeres i forrugerummene, rum til forrugning samt rum til sortering af æg og vask af bakker.</p>
<b>Ansøger</b>	Schotman Properties ApS - Att. Erik Wolterinck Europaweg 1, JC Lichtenvoorde Email: erik@schotman.nl
<b>Anlæg</b>	Udvidelse af rugeri
<b>Ansøgningsdato</b>	20.08.2024
<b>Placering</b>	Kommuneplanramme: 17.11.EH.01 Lokalplan: 15.53-1 Matr.nr.: Matrikel 305, Erlev, Gl. Haderslev

Tabel 2: Udvælgelseskriterier omhandlet i § 21 (Kriterier til bestemmelse af, hvorvidt projekter omfattet af bilag 2 skal underkastes en miljøkonsekvensvurdering), jf. Miljøvurderingslovens bilag 6.

<b>Kan anlægget få en væsentlig indvirkning på miljøet med hensyn til følgende kriterier? (Svares ja skal forholdene nøjere vurderes, jf. tabel 3)</b>	<b>Ja</b>	<b>Nej</b>	<b>Beskrivelse af det vurderede og begrundelse for ja/nej</b>
<b>1. Projektets karakteristika</b>			
a. Hele projektets dimensioner og udformning		X	<p>Fysiske dimensioner:</p>  <p>Eksisterende:            Bebygget areal: 1.008 m<sup>2</sup>            Samlet etageareal: 1.008 m<sup>2</sup>            Befæstet areal herudover: ca. 685 m<sup>2</sup></p> <p>Ansøgt:            Bebygget areal: 3.070 m<sup>2</sup>            Samlet etageareal: 3.070 m<sup>2</sup>            Befæstet areal herudover: ca. 1.600 m<sup>2</sup></p> <p>Samlet i alt:            Bebygget areal: 4.078 m<sup>2</sup>            Samlet etageareal: 4.078 m<sup>2</sup>            Befæstet areal herudover: ca. 2.285 m<sup>2</sup></p>



Kan anlægget få en væsentlig indvirkning på miljøet med hensyn til følgende kriterier? (Svares ja skal forholdene nøjere vurderes, jf. tabel 3)	Ja	Nej	Beskrivelse af det vurderede og begrundelse for ja/nej
			
b. Kumulation med andre eksisterende og/eller godkendte projekter		X	I den samme matrikel er der et godkendt projekt for undersøgelsesboring med henblik på at etablere 2-4 lodrette boringer til kulde-/varmelagring. Indvindingen af grundvand sker fra et magasin i ca. 60 meters dybde. Mellem terrænet og grundvandsmagasinet findes tykke lag af moræneler, som vurderes at udgøre en barriere mellem det terrænnære grundvand/overfladevand og det lidt dybere grundvand, som ønskes anvendt til køleformål. Der forventes derfor ikke at være en risiko for, at indvindingen af grundvand i ca. 60 meters dybde vil påvirke omgivelserne væsentligt. De kumulative effekter vurderes ikke at være væsentlige på grund af projekternes karakter og størrelse.
c. Brugen af naturressourcer, særlig jordarealer, jordbund, vand og biodiversitet		X	<p><u>Anlægsfase:</u> Der inddrages 5.470 m<sup>2</sup> nye jordarealer. Vandforbruget vil være beskedent. Da projektet er en udvidelse af en eksisterende bygning i et erhvervsområde, forventes der ingen biodiversitet på projektarealet.</p> <p><u>Driftsfase:</u> Det årlige vandforbrug ligger på omkring 40.000 m<sup>3</sup>/år. Der bruges vand til rengøring samt til nedkøling af rugemaskiner (kølevand). En del af dette vand genbruges til rengøring. Ud over dette vil der ikke være forbrug af naturressourcer.</p>

Kan anlægget få en væsentlig indvirkning på miljøet med hensyn til følgende kriterier? (Svares ja skal forholdene nøjere vurderes, jf. tabel 3)	Ja	Nej	Beskrivelse af det vurderede og begrundelse for ja/nej
d. Affaldsproduktion		X	<p><u>Spildevand:</u></p> <ul style="list-style-type: none"> <li>Anlægsfasen: Ingen spildevand i anlægsperioden.</li> <li>Driftsfasen: Det årlige vandforbrug ligger i dag på 21.500 kbm. Fremadrettet vil det årlige vandforbrug ligge på omkring 40.000 kbm/år. Der bruges vand til rengøring samt til nedkøling af rugemaskiner (kølevand). Kølevandet er rent og har en temperatur på 25 grader. En del af dette vand genbruges til rengøring. Rengøringsvand ledes via rørføring ud til udvendig placeret rensebrønde og herfra føres det videre til offentlig kloakering. I de indvendige afløb er der etableret rense-si for opsamling af rester af æggeskaller. Rense-si i afløb tømmes ved hver rengøring. Affaldet fra rense-si afhændes til DAKA.</li> </ul> <p>Ved rengøring og desinfektion anvendes klor. Det årlige forbrug af klor ligger i dag omkring 1.000 L fremadrettet vil forbruget ligge på omkring 2.000 L.</p> <p>Med baggrund i det i ansøgningen oplyste antages det, at regn- og spildevandet ikke vil kunne medføre væsentlige miljøpåvirkninger.</p> <p><u>Øvrigt affald:</u></p> <ul style="list-style-type: none"> <li>Anlægsfasen: Der generes traditionelle bygningsaffald. Det forudsættes, at dette håndteres efter gældende regler.</li> <li>Driftsfasen: Restaffald fra produktionen vil forsat være æggeskaller og æg, der ikke er klækket. I den nuværende produktion, produceres der omkring 6.000 kg affald pr. uge. Efter udvidelsen vil der blive produceret omkring 7.000 kg affald pr. uge. Affaldet vil blive opbevaret på køl i lukket system ind til afhentning af DAKA. Affald afhentes dagligt alle ugens hverdage af DAKA.</li> </ul> <p>Under forudsætning af, at affaldet håndteres efter gældende regler, og med baggrund i de oplysninger, som ansøgningen indeholder, antages det, at affaldshåndteringen ikke vil kunne medføre væsentlige miljøpåvirkninger.</p>

<p>e. Forurening og gener</p>	<p>X</p>	<p><u>Støj:</u></p> <ul style="list-style-type: none"> <li>Anlægsfasen: Der forventes støjgener i anlægsfasen. Anlægsfasen er omfattet af Haderslev Kommunes forskrift for bygge- og anlægsprojekter og nedrivningsarbejder. Forskriftens formål er bl.a. at forebygge støjgener.</li> <li>Driftsfasen: Projektet er omfattet af Miljøstyrelsens vejledninger om støj, herunder for lavfrekvent støj og vibrationer. Der vil være støj ifm. ventilation og transport til og fra virksomheden. Ventilationen har et støjniveau på omk. 50-60 dB. Ifølge lokalplanen er der tilladt et støjniveau på maks. 70 dB på den pågældende matrikel.</li> </ul> <p>Projektet ligger i et erhvervsområde. Der er ca. 250 m fra projektarealet til nærmeste bolig i åbent land. Det vurderes, at Miljøstyrelsens vejledende støjgrænser kan overholdes.</p> <p><u>Støv:</u></p> <ul style="list-style-type: none"> <li>Anlægsfasen: Projektet kan i anlægsfasen give anledning til støv. Evt. støvgener reguleres i henhold til kommunes forskrift for bygge- og anlægsprojekter og nedrivningsarbejder hhv. miljøbeskyttelseslovens § 42.</li> <li>Driftsfasen: Når kyllingerne klækkes, fremkommer der støv i rugemaskinerne. Grundet den nødvendige luftfugtighed for produktionen, sætter en stor del af dette støv sætter sig på overflader i rugemaskinen. Dette støv føres med rengøringsvandet til den offentlige kloakering for spildevand. En mindre del af støvet føres med luften ud af rugemaskinerne via ventilation til en teknikgang bag maskinerne. Med vandspray bindes støv i luft i teknikgang inden ventilationsafkastet til det fri. Støv i luften føres således med vand til kloaksystemet. I forbindelse med udvidelsen vil der ikke forekomme mere støv end dag, idet der i udvidelsen udelukkende er tale om forrugning af æggene.</li> </ul> <p>Med baggrund i det i ansøgningen oplyste og projektets beliggenhed (erhvervsområde) antages det, at projektet ikke vil give anledning til væsentlige støvgener.</p> <p><u>Lugt:</u></p> <ul style="list-style-type: none"> <li>Anlægsfasen: Det forudsættes, at Haderslev Kommunes forskrift for bygge- og anlægsprojekter samt nedrivningsarbejder overholdes</li> <li>Driftsfasen: I og med der ikke er produktion af gødning vil lugt være stærkt begrænset. Restaffald opbevares nedkølet i lukket system indtil afhentning, og der forekommer ingen lugtgener herfra.</li> </ul>
-------------------------------	----------	--



Kan anlægget få en væsentlig indvirkning på miljøet med hensyn til følgende kriterier? (Svares ja skal forholdene nøjere vurderes, jf. tabel 3)	Ja	Nej	Beskrivelse af det vurderede og begrundelse for ja/nej
			<p>Der forekommer en ægge-agtig lugt i klækkerummene (rugemaskinerne).</p> <p>Der er fokus på høj hygiejnestandard. De enkelte klækkerum/maskiner fyldes på en gang og bliver grundigt rengjort og desinficeret efter hver udrydning ligesom bakker mv. rengøres og desinficeres. I forbindelse med udvidelsen vil der ikke forekomme mere lugt end dag, idet der i udvidelsen udelukkende er tale om forrugning af æggene.</p> <p>Det vurderes, at der ikke vil komme lugtgener fra det samlede projekt.</p> <p><u>Lys:</u> Da det projekt ligger i et erhvervsområde antages det, den belysning ikke vil medføre væsentlige gener for omgivelserne.</p>
f. Risikoen for større ulykker og/eller katastrofer, som er relevante for det pågældende projekt, herunder sådanne som forårsages af klimaændringer, i overensstemmelse med videnskabelig viden		X	<p><u>Risikovirksomhed:</u> Projektet er ikke omfattet af risikobekendtgørelsen</p> <p><u>Klimarelaterede risici:</u> Projektet ligger ikke inden for oversvømmelsesrisikoområder</p>
g. Risikoen for menneskers sundhed (f.eks. som følge af vand- eller luftforurening).		X	<p>Projektet er omfattet af Miljøstyrelsens vejledninger luftforurening. Det vurderes, at der ikke vil komme luftforurening fra det samlede projekt.</p> <p>Det vurderes at, under de kendte forudsætninger, det ansøgte projekt ikke vil udgøre en væsentlig risiko for menneskers sundhed</p>
<b>2. Projektets placering</b>			
a. Den eksisterende og godkendte arealanvendelse		X	<p>Faktuel anvendelse: Det aktuelle areal er registeret til erhvervsbrug.</p> <p>Planlægning: Kommuneplanramme: 17.11.EH.01 - Erhvervsområde Langkær Lokalplan: 15.53-1 - Erhvervsområde Langkær, Marstrup</p> <p>Projektet er ikke i konflikt med kommuneplanrammen eller lokalplanen.</p>





Kan anlægget få en væsentlig indvirkning på miljøet med hensyn til følgende kriterier? (Svares ja skal forholdene nøjere vurderes, jf. tabel 3)	Ja	Nej	Beskrivelse af det vurderede og begrundelse for ja/nej
b. Naturressourcernes (herunder jordbund, jordarealer, vand og biodiversitet) relative rigdom, forekomst, kvalitet og regenereringskapacitet i området og dettes undergrund		X	<p><u>Jordareal:</u> Projektet ligger i et erhvervsområde.</p> <p><u>Råstoffer:</u> Ifølge Råstofplan 2020, projektområdet ligger uden for graveområderne for sand, grus og sten.</p> <p><u>Grundvand:</u> Det ansøgte ligger i et område med drikkevandsinteresser (OD) og er ikke beliggende i et indvindingsopland for et alment vandværk. Miljømålsætningen for området er god kemisk og kvantitativ tilstand.</p> <p>Oplysninger fra ansøgeren anfører, at regnvand fra de nye bygninger ligeledes vil blive ledt til kloaksystemet. Da regn- og spildevand afledes til det offentlige kloaksystem, antages det, at projektet ikke vil påvirke grundvandet i et væsentligt omfang.</p> <p><u>Biodiversitet:</u> Projektet er beliggende i et erhvervsområde. Med baggrund i dette antages det, at projektet ikke vil kunne påvirke biodiversiteten i det aktuelle område i et væsentligt omfang.</p>
c. Det naturlige miljøes bæreevne med særlig opmærksomhed på følgende områder:			
1. Vådmarker, områder langs bredder, flodmundinger		X	Der er 4 beskyttede søer i projektets nærområde ligger ca. 13 meter, 40 meter, 95 meter og 123 meter. Søer er ikke målsat og tilstanden kendes ikke. Det er forudsat at projektet er tilsluttet det offentlige regn- og spildevandssystem. Der vil således ikke ske afledning til søen. Med baggrund i dette antages det, at projektet ikke vil kunne påvirke søer i et væsentligt omfang.
2. kystområder og havmiljøet		X	Projektområdet er beliggende indenfor kystnærhedszonen i byzone. Området udgør i dag et erhvervsområde. Det vurderes, at det ansøgte er stedafhængigt og dermed ikke er i konflikt med reglerne omkring kystnærhedszonen.
3. bjerg- og skovområder		X	Projektarealet ligger i en ophævet skovbyggelinje og i et område, der er udpeget som uønsket skovrejsningsområde i den gældende kommuneplan. På grund af projektets karakter og afstand, vurderes det at projektet ikke vil påvirke skovområde i et væsentligt omfang.
4. reservater og -parker		X	Ca. 3,7 km nordøst for projektet ligger Natur- og vildtreservatet Haderslev Fjord. Projektet er ikke i strid med eller hinder for etablering af reservater eller naturparker.
5. Vadehavsområdet		X	Ikke relevant



Kan anlægget få en væsentlig indvirkning på miljøet med hensyn til følgende kriterier? (Svares ja skal forholdene nøjere vurderes, jf. tabel 3)	Ja	Nej	Beskrivelse af det vurderede og begrundelse for ja/nej
6. Områder, der er registreret eller fredet ved national lovgivning; Natura 2000-områder udpeget af medlemsstater i henhold til direktiv 92/43/EØF og direktiv 2009/147/EF		X	<p><u>Beskyttede naturtyper, jf. naturbeskyttelseslov § 3:</u> Der er en beskyttet sø i projektets nærområde ligger ca. 10 meter. Søen er ikke målsat og tilstanden kendes ikke.</p> <p>Oplysning fra ansøger: "Under byggeriet vil der blive udlagt køreplader, så jordprofilen nær søen ikke ændres. Ved udgravning til fundament vil der ske prøvegravning for at undersøge om det vil være nødvendigt med sikring af udløb fra søen. Hvis det vil være nødvendigt med sikring, så vil udløbet fra søen blive sikret med spuns eller lign.</p> <p>Rejsning af stålspær vil ske inden for bygningen, montering af vægge vil ske inden for få meter fra byggeriet og montering af tagplader vil ske med adgang fra langfacaderne og opførelsen af den ansøgte bygning forventes derfor ikke at påvirke søen. Samlet forventes byggefasen ikke at påvirke søens tilstand.</p> <p>Driftsfasen forventes ligeledes ikke at påvirke søen. Tagvand vil også fra det ansøgte byggeri blive ledt til offentlig kloak."</p> <p>På grund af overstående oplysning fra ansøger, vurderes det, at projektet ikke vil kunne påvirke de beskyttede søen i et væsentligt omfang.</p> <p><u>Natura 2000:</u> Det nærmeste NATURA 2000-område er nr. 92, Pamhule Skov og Stevning Dam, som ligger ca. 2,2 km vest for projektområdet. Det antages, at projektet på grund af sin afstand ikke vil kunne påvirke Natura 2000-området væsentligt.</p> <p><u>Bilag IV arter:</u> Der er tidligere observeret løvfrø 400 nordøst for ejendommen. Projektet er beliggende i et erhvervsområde. Med baggrund i dette antages det, at projektet ikke vil kunne påvirke Bilag IV arter i område i et væsentligt omfang.</p>



<b>Kan anlægget få en væsentlig indvirkning på miljøet med hensyn til følgende kriterier? (Svares ja skal forholdene nøjere vurderes, jf. tabel 3)</b>	<b>Ja</b>	<b>Nej</b>	<b>Beskrivelse af det vurderede og begrundelse for ja/nej</b>
7. områder, hvor det ikke er lykkedes — eller med hensyn til hvilke det menes, at det ikke er lykkedes — at opfylde de miljøkvalitetsnormer, der er fastsat i EU-lovgivningen, og som er relevante for projektet		X	Terrænnære og dybe grundvandsforekomster på stedet har god kvantitativ og kemisk tilstand.  Projektet vurderes ikke at kunne påvirke områder, hvor fastsatte miljønormer for grundvand er overskredet
8. tætbefolkede områder		X	Projekt ligger i et erhvervsområde. Afstanden til nærmeste boligområde er ca. 450 m. Det antages, at projektet grundet sin karakter og afstanden ikke vil kunne påvirke boligområdet i et væsentligt omfang.

<b>Kan anlægget få en væsentlig indvirkning på miljøet med hensyn til følgende kriterier? (Svares ja skal forholdene nøjere vurderes, jf. tabel 3)</b>	<b>Ja</b>	<b>Nej</b>	<b>Beskrivelse af det vurderede og begrundelse for ja/nej</b>
9. Landskaber og lokaliteter af historisk, kulturel eller arkæologisk betydning		X	<p><u>Landskab:</u> Det ansøgte projekt ligger i et erhvervsområde. Projektet indebærer ikke, at der opføres højere bygninger eller høje installationer end de eksisterende bygninger. Det antages derfor, at det ansøgte projekt ikke vil kunne påvirke landskabet i væsentligt omfang.</p> <p><u>Arkæologiske interesser:</u> Udtalelse i henhold til museumslovens § 25: En tidligere vurdering fra museet for den samme matrikel viser, at risikoen for at støde på arkæologiske fortidsminder under jordarbejde er minimal, og at en arkæologisk forundersøgelse derfor ikke er nødvendig.</p> <p><i>Bygherren skal dog være ekstra opmærksom på, at hvis der under anlægsarbejdet alligevel påtræffes jordfaste fortidsminder eller andre kulturhistoriske anlæg, skal anlægsarbejdet (jf. museumslovens § 27, lov nr. 473 af 7. juli 2001) omgående indstilles i det omfang, det berører fortidsmindet, og Museum Sønderjylland - Arkæologi skal adviseres.</i></p> <p>Det kan endvidere oplyses, at bygherren i givet fald ikke skal udrede udgifterne til en eventuel arkæologisk undersøgelse. Med baggrund i ovenstående antages det, at projektet ikke vil kunne påvirke arkæologiske interesser i et væsentligt omfang.</p> <p><u>Fredninger:</u> Projektet ligger udenfor grænserne til det fredede område og antages derfor ikke vil kunne påvirke området væsentligt.</p> <p><u>Bygge- og beskyttelseslinjer:</u> Projektet er ikke i konflikt med bygge- eller beskyttelseslinjer.</p> <p><u>Sten- og jorddiger:</u> Der er ikke registreret beskyttede diger i elle omkring projektarealet.</p>

Tabel 3: Arten af og kendetegn ved den potentielle indvirkning på miljøet, jf. Miljøvurderingslovens bilag 6.

Projektets forventede væsentlige virkninger på miljøet skal ses i relation til de kriterier, der er anført i tabel 2, og under hensyn til projektets indvirkning på de i § 20, stk. 4, nævnte faktorer, idet der skal tages hensyn til:	Beskrivelse af det vurderede
a. Indvirkningens størrelsesorden og rumlige udstrækning (f.eks. geografisk område og antallet af personer, der forventes berørt)	Påvirkningerne fra projektet vurderes at være begrænsede og dermed uproblematisk i forhold til det omgivende miljø.
b. Indvirkningens art	Det vurderes, at projektet kun har en lokal indvirkning, som ikke kan betragtes som væsentlig.
c. Indvirkningens grænseoverskridende karakter	Der er ikke nogen gener fra aktiviteten med grænseoverskridende karakter.
d. Indvirkningens intensitet og kompleksitet	Projektets indvirkning vurderes ikke at være intens eller kompleks.
e. Indvirkningens sandsynlighed	Der vil forekomme støv og støj i forbindelse med aktiviteten, men det betragtes ikke som værende væsentligt, da projektet ligger i et erhvervsområde.
f. Indvirkningens forventede indtræden, varighed, hyppighed og reversibilitet	De eventuelle påvirkninger vil ske i forbindelse med øget transport. Da projektet ligger i et erhvervsområde, vurderes det, at påvirkningen er uvæsentlig.
g. Kumulationen af projektets indvirkninger med indvirkningerne af andre eksisterende og/eller godkendte projekter	Der vil ikke være nogen væsentlige kumulative forhold.
h. Muligheden for reelt at begrænse indvirkningerne	Det er Haderslev Kommunes vurdering, at man i forbindelse med projektet har taget de nødvendige tiltag for at begrænse evt. indvirkninger på omgivelserne

### Hjemmel

Afgørelsen er truffet i henhold til Miljøvurderingslovens § 21.

### Offentliggørelse

[Screeningsafgørelsen offentliggøres på kommunens høringsportal](#) den **10. oktober 2024**.

### Klagevejledning

Afgørelsen kan, for så vidt angår retlige spørgsmål, påklages af:

- Miljø- og fødevareministeren
- Enhver med retlig interesse i sagens udfald
- Landsdækkende foreninger og organisationer, der som formål har beskyttelsen af natur og miljø eller varetagelsen af væsentlige brugerinteresser inden for arealanvendelsen og har vedtægter eller love, som dokumenterer deres formål, og som repræsenterer mindst 100 medlemmer.

En eventuel klage skal være indgivet skriftligt senest 4 uger fra offentliggørelsesdatoen.

Hvis du ønsker at klage over denne afgørelse, skal det ske via Klageportalen, som du finder et link til på forsiden af [www.naevneneshus.dk](http://www.naevneneshus.dk). Klageportalen ligger også på [borger.dk](http://borger.dk) og [virk.dk](http://virk.dk). Du logger på borger.dk eller virk.dk, ligesom du plejer, typisk med MitID. Klagen sendes gennem Klageportalen til den myndighed, der har truffet afgørelsen. En klage er indgivet, når den er tilgængelig for myndigheden i Klageportalen. Når du klager, skal du som privatperson betale et gebyr på kr. 900. For virksomheder og organisationers vedkommende er gebyret på 1.800 kr. Du betaler gebyret med betalingskort i Klageportalen.

Miljø- og Fødevarerklagenævnet skal som udgangspunkt afvise en klage, der kommer uden om Klageportalen, hvis der ikke er særlige grunde til det. Hvis du ønsker at blive fritaget for at bruge Klageportalen, skal du sende en begrundet anmodning til den myndighed, der har truffet afgørelse i sagen. Myndigheden videresender herefter anmodningen til Miljø- og Fødevarerklagenævnet, som træffer afgørelse om, hvorvidt din anmodning kan imødekommes.

Søgsmål til prøvelse af afgørelsen, skal være anlagt inden 6 måneder efter, at afgørelsen er meddelt adressaten. Er afgørelsen offentliggjort, regnes søgsmålsfristen fra offentliggørelsen.

Venlig hilsen

Nur Ceren Cakmak  
Byplanlægger

### **Bilag**

Bilag 1 - VVM- screening ansøgning

Bilag 2 - Projektbeskrivelse

Bilag 3 - Situationplan